


# Strategia Rozwoju Gminy Stolno na lata 2022-2032



**Wykonawca:** Grant Thornton Frąckowiak Sp. z o.o. Sp. k.  
ul. Głowackiego 20  
87-100 Toruń  
T +48 56 657 55 91  
F +48 56 475 45 47  
[www.GrantThornton.pl](http://www.GrantThornton.pl)



**Data:** czerwiec 2021 r.

## Spis treści

<b>WPROWADZENIE .....</b>	<b>5</b>
<b>ROZDZIAŁ I. ....</b>	<b>7</b>
<b>WNIOSKI Z DIAGNOZY .....</b>	<b>7</b>
1.1. WNIOSKI Z DIAGNOZY DLA GMINY STOLNO – ANALIZA SWOT.....	7
1.2. WNIOSKI Z DIAGNOZY DLA SFERY SPOŁECZNEJ.....	8
1.3. WNIOSKI Z DIAGNOZY DLA SFERY PRZESTRZENNEJ.....	9
1.4. WNIOSKI Z DIAGNOZY DLA SFERY GOSPODARCZEJ.....	10
<b>ROZDZIAŁ II. ....</b>	<b>11</b>
<b>CELE STRATEGICZNE ROZWOJU W WYMIARZE SPOŁECZNYM, GOSPODARCZYM I PRZESTRZENNYM .....</b>	<b>11</b>
<b>ROZDZIAŁ III. ....</b>	<b>15</b>
<b>KIERUNKI DZIAŁAŃ PODEJMOWANYCH DLA OSIĄGNIĘCIA CELÓW STRATEGICZNYCH.....</b>	<b>15</b>
<b>ROZDZIAŁ IV. ....</b>	<b>18</b>
<b>OCZEKIWANE REZULTATY PLANOWANYCH DZIAŁAŃ, W TYM W WYMIARZE PRZESTRZENNYM, ORAZ WSKAŹNIKI ICH OSIĄGNIĘCIA .....</b>	<b>18</b>
<b>ROZDZIAŁ V. ....</b>	<b>31</b>
<b>MODEL STRUKTURY FUNKCJONALNO-PRZESTRZENNEJ GMINY .....</b>	<b>31</b>
5.1. JEDNOSTKI POLITYKI PRZESTRZENNEJ GMINY STOLNO.....	31
5.2.    WIZJA ROZWOJU GMINY STOLNO I ROZMIESZCZENIE PLANOWANYCH DZIAŁAŃ.....	33
<b>ROZDZIAŁ VI. ....</b>	<b>41</b>
<b>USTALENIA I REKOMENDACJE W ZAKRESIE KSZTAŁTOWANIA I PROWADZENIA POLITYKI PRZESTRZENNEJ W GMINIE.....</b>	<b>41</b>
<b>ROZDZIAŁ VII. ....</b>	<b>57</b>
<b>OBSZARY STRATEGICZNEJ INTERWENCJI OKREŚLONE W STRATEGII ROZWOJU WOJEWÓDZTWA WRAZ Z ZAKRESEM PLANOWANYCH DZIAŁAŃ .....</b>	<b>57</b>
7.1. „STRATEGIA PRZYSPIESZENIA 2030+” .....	57
7.2. WYZWANIA ROZWOJOWE WOJEWÓDZTWA KUJAWSKO-POMORSKIEGO WYNIKAJĄCE ZE STRATEGII PRZYSPIESZENIA 2030+..	58
7.3. WIZJA ROZWOJU WOJEWÓDZTWA KUJAWSKO-POMORSKIEGO .....	58
7.4. KONCEPCJA ROZWOJU FUNKCJONALNO-PRZESTRZENNEGO WOJEWÓDZTWA KUJAWSKO- POMORSKIEGO .....	59
7.5. CELE I KIERUNKI ROZWOJU WOJEWÓDZTWA.....	65
7.6. OBSZARY STRATEGICZNEJ INTERWENCJI W WOJEWÓDZTWIE KUJAWSKO-POMORSKIM .....	67
7.7 SPÓJNOŚĆ KIERUNKÓW DZIAŁAŃ ZAPLANOWANYCH W STRATEGII ROZWOJU GMINY STOLNO Z KIERUNKAMI ROZWOJU OKREŚLONYMI W STRATEGII PRZYSPIESZENIA 2030+.....	72
<b>ROZDZIAŁ VIII. ....</b>	<b>92</b>
<b>SYSTEM REALIZACJI STRATEGII, W TYM WYTYCZNE DO SPORZĄDZANIA DOKUMENTÓW WYKONAWCZYCH. 92</b>	<b>92</b>
8.1. ODPOWIEDZIALNOŚĆ ZA REALIZACJĘ STRATEGII.....	92
8.2. WYTYCZNE DO SPORZĄDZENIA DOKUMENTÓW WYKONAWCZYCH .....	102
8.3. SYSTEM MONITORING, EWALUACJI I AKTUALIZACJI STRATEGII.....	105
<b>ROZDZIAŁ IX. ....</b>	<b>108</b>
<b>RAMY FINANSOWE I ŹRÓDŁA FINANSOWANIA .....</b>	<b>108</b>
<b>ZAŁĄCZNIKI .....</b>	<b>116</b>

## Spis tabel

Tabela 1. Analiza SWOT w sferze społecznej .....	8
Tabela 2. Analiza SWOT w sferze przestrzennej.....	9
Tabela 3. Analiza SWOT w sferze gospodarczej .....	10
Tabela 4. Cel strategiczny i cele operacyjne w sferze społecznej .....	12
Tabela 5. Cel strategiczny i cele operacyjne w sferze przestrzennej.....	13
Tabela 6. Cel strategiczny i cele operacyjne w sferze gospodarczej.....	13
Tabela 7. Planowane kierunki działań .....	15
Tabela 8. Planowane kierunki działań .....	19
Tabela 9. Ustalenia i rekomendacje w zakresie kształtowania i prowadzenia polityki przestrzennej w danej jednostce .....	43
Tabela 10. Filary „Strategii Przyspieszenia 2030+” oraz ich rola w kształtowaniu jakości życia i konkurencyjności gospodarki .....	59
Tabela 11. Cel nadrzędny, cele główne oraz cele operacyjne „Strategii rozwoju województwa kujawsko-pomorskiego do 2030 roku – Strategia Przyspieszenia 2030+” .....	66
Tabela 12. Obszary Strategicznej Interwencji na terenie województwa kujawsko-pomorskiego ustanowione do roku 2030 .....	68
Tabela 13. Spójność kierunków działań Strategii Rozwoju Gminy Stolno z kierunkami rozwoju Strategii Przyspieszenia 2030+ .....	73
Tabela 14. Ramy realizacyjno-organizacyjne planowanych działań strategii .....	94
Tabela 15. Dokumenty wykonawcze systemu realizacji strategii.....	103
Tabela 16. Lista wskaźników wraz z określeniem wartości oraz tendencji zmian, których osiągnięcie będzie świadczyć o prawidłowym tempie realizacji strategii .....	105
Tabela 17. Ramy finansowe i źródła finansowanie działań Gminy Stolno .....	109

## Spis wykresów

Wykres 1. Obszary strategicznej interwencji – sposób rozumienia, rodzaje i sens ich identyfikacji.....	57
--	----

## Spis map

Mapa 1. Jednostki polityki przestrzennej na terenie Gminy Stolno .....	32
Mapa 2. Rozmieszczenie planowanych działań w sferze społecznej .....	34
Mapa 3. Rozmieszczenie planowanych działań w sferze przestrzennej .....	37
Mapa 4. Model struktury funkcjonalno-przestrzennej województwa kujawsko-pomorskiego do roku 2030 .....	61
Mapa 5. Model struktury funkcjonalno-przestrzennej województwa kujawsko-pomorskiego do roku 2030 – uszczegółowienie dotyczące miejskich obszarów funkcjonalnych.....	62
Mapa 6. Model struktury funkcjonalno-przestrzennej województwa kujawsko-pomorskiego do roku 2030 – uszczegółowienie dotyczące obszarów wymagających rozwiązania sytuacji problemowej zidentyfikowanych na poziomie krajowym.....	63
Mapa 7. Model struktury funkcjonalno-przestrzennej województwa kujawsko-pomorskiego do roku 2030 – uszczegółowienie dotyczące obszarów wymagających rozwiązania sytuacji problemowej zidentyfikowanych na poziomie regionalnym w zakresie negatywnej sytuacji społecznej .....	64

## Wprowadzenie

Strategia Rozwoju Gminy Stolno na lata 2022-2032 powstała z inicjatywy władz lokalnych, dostrzegających potrzebę zdefiniowania kierunków kompleksowego rozwoju społeczno-gospodarczego Gminy. Głównym jej celem jest wskazanie kierunków rozwoju Gminy, z wykorzystaniem potencjału gospodarczego i ludzkiego.

W pracach nad przygotowaniem Strategii brali udział przede wszystkim przedstawiciele władz Gminy, przedstawiciele organizacji pozarządowych działających na terenie Gminy Stolno, przedstawiciele jednostek organizacyjnych gminy, pracownicy Urzędu Gminy Stolno oraz mieszkańcy.

Strategia jest podstawowym i najważniejszym dokumentem na szczeblu lokalnym, wskazującym problemy, cele i kierunki interwencji polityki rozwoju.

Niniejszy dokument został sporządzony w oparciu o zapisy art. 10e – 10g ustawy z dnia 8 marca 1990r. o samorządzie gminnym (t.j. Dz.U. z 2020 r. poz.713 z późn.zm.).

Zgodnie z wyżej wskazanymi przepisami prawnymi, niniejsza Strategia zawiera następujące elementy:

1. wnioski z diagnozy,
2. cele strategiczne rozwoju w wymiarze społecznym, gospodarczym i przestrzennym,
3. kierunki działań podejmowanych dla osiągnięcia celów strategicznych
4. oczekiwane rezultaty planowanych działań, w tym w wymiarze przestrzennym, oraz wskaźniki ich osiągnięcia
5. model struktury funkcjonalno-przestrzennej gminy
6. ustalenia i rekomendacje w zakresie kształtowania i prowadzenia polityki przestrzennej w gminie
7. obszary strategicznej interwencji określone w strategii rozwoju województwa wraz z zakresem planowanych działań
8. system realizacji strategii, w tym wytyczne do sporządzania dokumentów wykonawczych,
9. ramy finansowe i źródła finansowania.

Dla niniejszej Strategii nie opracowano rozdziału „Obszary strategicznej interwencji kluczowe dla gminy” gdyż na terenie gminy Stolno nie zostały takie obszary zdefiniowane.

Integralną częścią Strategii jest „**Diagnoza sytuacji społecznej, gospodarczej i przestrzennej Gminy Stolno na potrzeby opracowania Strategii Rozwoju Gminy Stolno na lata 2022-2032**”, stanowiąca załącznik nr 1 do Strategii. Diagnoza pozwoliła przygotować ogólną ocenę stanu istniejącego obecnie w Gminie oraz określić jej mocne i słabe strony oraz szanse i zagrożenia. Stanowiła ona punkt wyjścia całego procesu planowania strategicznego.

Głównym celem Strategii jest umożliwienie i sprzyjanie efektywnemu, prawidłowemu i szybkiemu rozwojowi Gminy zgodnie z przyjętym planem. Dokument wspiera pozytywne zmiany zachodzące na obszarze Gminy i pomaga w minimalizowaniu lub przewyżnianiu pojawiających się barier. W tym kontekście istotna jest współpraca z innymi jednostkami samorządu terytorialnego. Dokument ten ułatwia lokalnym władzom rozwiązywanie problemów gospodarczych, społecznych, ekologicznych i prawnych oraz pozwala na racjonalne organizowanie przyszłych działań. Opracowanie strategii jest ponadto ważne z punktu widzenia możliwości ubiegania się o środki zewnętrzne – krajowe i zagraniczne, w tym środki z Unii Europejskiej.

W proces tworzenia Strategii włączeni zostali mieszkańcy, którzy mieli możliwość wypowiedzieć się na temat postrzegania jakości życia na terenie gminy oraz na temat swoich oczekiwań w zakresie kierunków rozwoju gminy w latach obowiązywania Strategii w przeprowadzonej **ankiecie**. Wzór ankiety stanowi załącznik nr 2 do Strategii, a **Raport z ankiet** – załącznik nr 3. Ponadto dnia 31.05.2021 roku zostało zorganizowane spotkanie konsultacyjne, podczas którego zaprezentowano wyniki diagnozy

oraz zdefiniowano kierunki rozwoju Gminy. Tym samym mieszkańcy dostali szansę wypowiedzenia się na temat pomysłów na rozwój Gminy.

Do pracy nad Strategią wyznaczeni zostali przede wszystkim Sekretarz Gminy oraz pracownicy zatrudnieni na stanowiskach: ds. oświaty, ds. rolnictwa, leśnictwa i ochrony środowiska, ds. infrastruktury i zagospodarowania przestrzennego, ds. gospodarki nieruchomościami i lokalami oraz Kierownik Referatu Gospodarki Komunalnej. Ponadto w pracach nad Strategią brali udział niezbędni eksperci i specjaliści z poszczególnych dziedzin oraz reprezentanci różnych środowisk działających na terenie Gminy Stolno.

Przy opracowywaniu strategii wykorzystano metodę ekspercką i uspołecznioną planowania strategicznego. Strategia została przygotowana w oparciu o dokumentację oraz analizę danych statystycznych i informacji jakich dostarczyły konsultacje i spotkania robocze z przedstawicielami wszystkich środowisk Gminy, a także dokumenty strategiczne.

## Rozdział I.

### Wnioski z diagnozy

#### 1.1. Wnioski z diagnozy dla Gminy Stolno – analiza SWOT

Bazą dla formułowania celów strategicznych są wnioski wyciągnięte z etapu diagnostycznego. Najpopularniejszą metodą oceny stanu obecnego Gminy jest analiza SWOT. Nazwa tej metody wywodzi się od pierwszych liter angielskich słów – silne strony (strenghts), słabe strony (weaknesess), szanse (opportunities) i zagrożenia (therats) – jednocześnie stanowią one pole do przyporządkowania czynników mogących mieć wpływ na powodzenie planu strategicznego.

Opierając się na wnioskach z przeprowadzonej diagnozy w sferach społecznej, gospodarczej i przestrzennej, zidentyfikowano poszczególne elementy analizy SWOT – silne i słabe strony (cechy Gminy, czynniki zależne od jej decyzji) oraz szanse i zagrożenia (czynniki zewnętrzne, niezależne od Gminy, pojawiające się w otoczeniu).

Wyniki analizy SWOT są punktem wyjścia do opracowania wyzwań rozwojowych lub scenariuszy rozwoju, próbujących opisywać prawdopodobne procesy w zależności od tego, jakie zostaną zastosowane rozwiązania bądź, które z czynników zewnętrznych (zagrożenia, szanse), urzeczywistnią się. Następnym wyborem jednego z takich scenariuszy będzie określony schemat celów.

Kolejnym etapem będzie ocena ważności poszczególnych czynników i wybór tych, które będą mieć dla procesów rozwoju Gminy priorytetowe znaczenie. Taką uporządkowaną analizę stopnia oddziaływania poszczególnych czynników na siebie wzajemnie i prognostycznych skutków takich relacji traktuje się jako punkt wyjścia do sformułowania strategii i celów rozwoju gminy.

#### Schemat 1. Analiza SWOT



Źródło: *Opracowanie własne*

Analiza SWOT dla gminy Stolno została opracowana dla każdej z przebadanych sfer osobno i przedstawiona w kolejnych podrozdziałach w ujęciu tabelarycznym.

## 1.2. Wnioski z diagnozy dla sfery społecznej

Tabela 1. Analiza SWOT w sferze społecznej

Sfera społeczna	
Mocne strony	Słabe strony
<p>Aktywna działalność Biblioteki Publicznej i Urzędu Gminy w zakresie rozwoju kultury</p> <p>Dobrze rozwinięta infrastruktura obiektów sportowych oraz rekreacyjnych</p> <p>Wysoki odsetek dzieci objętych edukacją przedszkolną</p> <p>Aktywna działalność GOPS</p> <p>Systematycznie spadająca liczba osób korzystających ze świadczeń pomocy społecznej</p> <p>Duża ilość organizacji pozarządowych na terenie gminy i dobra współpraca z nimi</p> <p>Wzrastający poziom zainteresowania mieszkańców sprawami gminy (wzrastająca aktywność społeczna i obywatelska)</p> <p>Wzrastająca liczba uczniów w szkołach</p> <p>Wysoka aktywność sportowa mieszkańców gminy</p>	<p>Starzejące się społeczeństwo</p> <p>Brak gminnego ośrodka kultury</p> <p>Brak żłobka</p> <p>Słabe wyniki z egzaminów zewnętrznych</p> <p>Braki w infrastrukturze edukacyjnej</p> <p>Brak oferty dla osób starszych w postaci m. in. dziennego domu pobytu</p> <p>Wzrastająca liczba interwencji publicznych i domowych</p> <p>Brak pracowni specjalistycznych, braki lokalowe i sprzętowe w szkołach</p> <p>Problemy w dotarciu dzieci na zajęcia dodatkowe do szkół</p> <p>Niskie zainteresowanie rodziców sprawami edukacyjnymi dzieci</p> <p>Braki w infrastrukturze ochrony zdrowia</p> <p>Brak gabinetów rehabilitacyjnych</p> <p>Brak gabinetu pediatrycznego</p> <p>Przestarzałe pojazdy OSP</p>
Szanse	Zagrożenia
<p>Zwiększenie aktywności społecznej mieszkańców</p> <p>Możliwość wykorzystania dotacji zewnętrznych na realizację projektów o charakterze społecznym i edukacyjnym</p> <p>Dalszy rozwój i aktywna działalność organizacji pozarządowych</p>	<p>Ubożenie społeczeństwa</p> <p>Brak szans na rozwój i perspektywy dla dzieci w wieku ponadpodstawowym (odpływ zdolnej młodzieży z gminy)</p> <p>Obecność pandemii wpływająca na wzrost bezrobocia, załamanie dochodów gospodarstw domowych, a w konsekwencji poszerzenie się sfery ubóstwa</p>

Źródło: Opracowanie własne



### 1.3. Wnioski z diagnozy dla sfery przestrzennej

Tabela 2. Analiza SWOT w sferze przestrzennej

Sfera przestrzenna	
Mocne strony	Słabe strony
<p>Wysokiej jakości gleby  Dobrze rozwinięta sieć hydrograficzna  Liczne formy ochrony przyrody  Obecność atrakcyjnych pieszych szlaków turystycznych  Bliskość miasta Chełmna  Ciekawe zabytki na terenie gminy  Dobre warunki do rozwoju turystyki  Realizowane na bieżąco inwestycje w zakresie dróg  Rozwijająca się w ostatnich latach sieć światłowodowa  Wysoki stopień zwodociągowania  Stale rozwijająca się gospodarka odpadami  Rozwój Odnawialnych Źródeł Energii</p>	<p>Niewystarczający stan techniczny niektórych dróg  Słabo rozwinięta infrastruktura ścieżek pieszo-rowerowych  Niski stopień skanalizowania na obszarach o zwartej zabudowie  Niewystarczająca liczba przydomowych oczyszczalni ścieków  Bardzo niski poziom gazyfikacji  Brak sieci ciepłowniczej  Ciepłownictwo oparte w większości na kotłach węglowych  Stosunkowo niewielka liczba mieszkań socjalnych i komunalnych  Braki w oświetleniu ulicznym, oświetlenie pracujące w starym systemie  Brak oznakowania i promocji istniejących szlaków turystycznych  Brak turystycznego zagospodarowania linii brzegowej jezior (brak kąpieliska)</p>
Szanse	Zagrożenia
<p>Dobre warunki do rozwoju rolnictwa  Potencjał do rozwoju turystyki  Możliwość wykorzystania dotacji zewnętrznych na realizację projektów o charakterze infrastrukturalnym  Inwestycje w drogi lokalne i ścieżki pieszo-rowerowe  Możliwość dostępu do sieci światłowodowej dla kolejnych miejscowości  Potencjał do dalszego rozwoju energetyki opartej na OZE</p>	<p>Zmieniający się klimat  Zmieniające się przepisy prawne  Pogarszający się stan środowiska naturalnego  Starzejące się społeczeństwo</p>

Źródło: Opracowanie własne

## 1.4. Wnioski z diagnozy dla sfery gospodarczej

Tabela 3. Analiza SWOT w sferze gospodarczej

Sfera gospodarcza	
Mocne strony	Słabe strony
<p>Wzrastająca liczba podmiotów gospodarczych</p> <p>Korzystne warunki do prowadzenia działalności rolniczej</p>	<p>Wysokie bezrobocie wśród kobiet</p> <p>Niewystarczająca liczba zajęć aktywizacyjnych dla osób bezrobotnych</p> <p>Brak atrakcyjnych terenów inwestycyjnych</p> <p>Emigracja zarobkowa (szczególnie młodych ludzi)</p> <p>Niski poziom wskaźnika osób pracujących w przeliczeniu na 1000 mieszkańców</p> <p>Wyższa stopa bezrobocia niż średnia dla województwa</p>
Szanse	Zagrożenia
<p>Zmiana mentalności odnośnie podejmowania własnej działalności gospodarczej</p> <p>Podnoszenie kwalifikacji/przekwalifikowywanie osób bezrobotnych</p> <p>Zwiększenie współpracy gminy z przedsiębiorstwami</p> <p>Podjęcie współpracy partnerskiej na rzecz utworzenia inkubatora przedsiębiorczości</p> <p>Podjęcie współpracy z instytucjami otoczenia biznesu na rzecz rozwoju przedsiębiorczości</p>	<p>Pogarszająca się sytuacja finansowa gminy</p> <p>Pogłębiające się bezrobocie</p> <p>Brak szans na aktywizację osób bezrobotnych</p> <p>Brak oferty edukacyjnej dającej możliwości przekwalifikowania się / podnoszenia kwalifikacji</p> <p>Zmieniające się przepisy prawne dotyczące prowadzenia działalności gospodarczej</p>

Źródło: Opracowanie własne

## Rozdział II.

### Cele strategiczne rozwoju w wymiarze społecznym, gospodarczym i przestrzennym

Wnioski z wykonanej diagnozy stały się podstawą dla opracowania części programowej strategii rozwoju gminy, która zawiera najważniejsze założenia polityki rozwoju lokalnego.

Cel definiowany jest jako stan/efekt/sytuacja/rozwiązanie problemu, do którego się dąży, czemu coś ma służyć. Opisuje on przejście od sytuacji zastanej, wyjściowej (zdiagnozowanej) do sytuacji pożądanej. Cele rozwojowe opisują stan docelowy, który powstanie w wyniku wdrożenia strategii rozwoju. Powinny one pozostawać w ścisłej relacji z wnioskami z diagnozy. Jednocześnie realizują one wizję rozwoju, którą obrazuje model struktury funkcjonalno-przestrzennej gminy. Wizja opisuje pożądany stan gminy w perspektywie długookresowej.

Cele strategiczne mają charakter długofalowy, przedstawiają generalny kierunek postępowania w realizacji planowanej wizji rozwoju gminy. Odpowiadają one ponadto na ogólne pytanie „co chcemy osiągnąć?”.

Cele operacyjne dotyczą średniego horyzontu czasowego, określając narzędzia i sposoby realizacji celów strategicznych, jednocześnie odpowiadając na pytanie: „jak to chcemy osiągnąć?”.

Ważne jest, by cele, a następnie kierunki działań odpowiadały na potrzeby rozwojowe gminy i:

- rozwiązywały najważniejsze problemy,
- zmniejszały bariery rozwojowe,
- wzmacniały potencjał lokalny,
- wykorzystywały zasoby własne i szanse pojawiające się w otoczeniu,
- łączyły działania z różnych dziedzin w zintegrowane projekty.

Cele formułowane są w odpowiedzi na problemy (słabe strony, zagrożenia), które zidentyfikowano na etapie diagnostycznym oraz dla lepszego wykorzystania istotnych zasobów i potencjałów gminy (mocne strony, szanse). Każdy z celów powinien być określony w sposób SMART:

- SPECIFIC – konkretny, określony, jasno zdefiniowany, dokładny,
- MEASURABLE – mierzalny, możliwy do wyrażenia w przyjętych jednostkach miary,
- ATTAINABLE – osiągalny, możliwy do zrealizowania, niekiedy odczytywany jeszcze jako ACCEPTABLE – akceptowalny (przez wielu współpracujących podmiotów) oraz AMBITIOUS – ambitny,
- REALISTIC – realistyczny przy istniejących zasobach, a także RELEVANT – istotny z punktu widzenia celów interwencji,
- TIME-BOUNDED – zdefiniowany, określony w czasie, a także TRACKABLE – możliwy do śledzenia.

Zidentyfikowane w analizie SWOT, zarówno problemy, jak i mocne strony wymagają określenia celów strategicznych dla Gminy Stolno, które stanowią bezpośrednią odpowiedź na istniejące tam trudności rozwojowe i potencjały. To właśnie te cele pomagają określić kierunki rozwoju Gminy.

Niniejsza strategia wyznacza cele strategiczne osobno dla każdej z trzech analizowanych sfer, tj.:

- dla sfery społecznej,
- dla sfery przestrzennej,
- dla sfery gospodarczej.

Realizacja celów strategicznych możliwa będzie poprzez zdefiniowanie, a następnie osiągnięcie konkretnych celów operacyjnych.

W wizji Gminy Stolno w 2032 roku założono uzyskanie określonego stanu jej rozwoju, gdzie wskazano na zaangażowanych i zadowolonych z poziomu życia mieszkańców, rozwój przedsiębiorczości, zrównoważone wykorzystanie zasobów przyrodniczych i kulturowych oraz na dostosowanie infrastruktury technicznej do potrzeb i określonych standardów. W ten sposób zostały wyłonione najważniejsze „wyzwania” stojące przed Gminą Stolno, zarówno w obszarze społecznym, przestrzennym, jak i gospodarczym.

Działania w zakresie obszaru społeczeństwa nie ograniczają się jedynie do zapewnienia samej infrastruktury zaspokajającej potrzeby socjalne, edukacyjne czy kulturalne ludności. W grę wchodzi również działania „miękkie” w zakresie m.in. edukacji, czy opieki społecznej. Ponadto znajdują się tu także działania zmierzające do szeroko pojętego aktywizowania mieszkańców.

Spełnienie wizji będzie wymagało zrealizowania poszczególnych działań we wszystkich obszarach aktywności Gminy Stolno. Stąd konieczność określenia celów strategicznych, których osiągnięcie zagwarantuje wypełnienie wizji.

Na podstawie informacji uzyskanych w wyniku diagnozy obszaru, ankiet, analizy SWOT oraz spotkań konsultacyjnych wypracowano szkielet Strategii, który złożony jest z trzech celów strategicznych, których uszczegółowieniem będą z kolei cele operacyjne, do których będą przypisane określone kierunki działań.

**W poniższej tabeli przedstawiono cel strategiczny oraz cele operacyjne w sferze społecznej:**

**Tabela 4. Cel strategiczny i cele operacyjne w sferze społecznej**

<b>CEL STRATEGICZNY I: Aktywne, zdrowe i wykształcone społeczeństwo</b>		
	Lp.	Cel operacyjny
<b>SFERA SPOŁECZNA</b>	<b>I.1</b>	Wzrost poziomu nauczania w szkołach podstawowych poprzez poprawę stanu infrastruktury edukacyjnej oraz organizację zajęć dodatkowych
	<b>I.2</b>	Poprawa poziomu bezpieczeństwa na terenie Gminy
	<b>I.3</b>	Rozwój bazy i oferty sportowo-kulturalnej
	<b>I.4</b>	Poprawa dostępności do usług zdrowotnych i społecznych

Źródło: *Opracowanie własne*

Rozwój lokalny i regionalny nie wynika wyłącznie z inwestowania w infrastrukturę. Szczególnie ważnym komponentem jest potencjał kapitału ludzkiego i odpowiednie jego wykorzystanie. Zdolność społeczności lokalnej do integracji i samoorganizacji gwarantuje jednostce trwały rozwój będący odpowiedzią na potrzeby mieszkańców. Tworzenie warunków dla zwiększania aktywności i integracji społecznej powinno stanowić ważny element w planowaniu przyszłości Gminy i jej mieszkańców. Pobudzanie aktywności społeczności lokalnej pozwoli na aktywne włączenie mieszkańców w działania na rzecz najbliższego otoczenia. Przyczyni się tym samym do zwiększania konsekwentnego wysokiego potencjału miejsca zamieszkania. Pozwoli także na wypracowanie właściwych narzędzi współpracy i partnerstwa rozumianego jako płaszczyzna współpracy władz gminnych, organizacji (stowarzyszeń) działających na terenie gminy, środowisk związanych z lokalną przedsiębiorczością oraz gmin ościennych.

**W poniższej tabeli przedstawiono cel strategiczny oraz cele operacyjne w sferze przestrzennej:**

**Tabela 5. Cel strategiczny i cele operacyjne w sferze przestrzennej**

<b>CEL STRATEGICZNY II: Rozwój i modernizacja infrastruktury przestrzennej z uwzględnieniem aspektów ekologicznych</b>		
	<b>Lp.</b>	<b>Cel operacyjny</b>
<b>SFERA PRZESTRZENNA</b>	<b>II.1</b>	Rozwój oferty turystycznej oraz poprawa stanu obiektów dziedzictwa kulturowego
	<b>II.2</b>	Modernizacja infrastruktury transportowej oraz rozwój ciągów pieszo-rowerowych
	<b>II.3</b>	Uporządkowanie gospodarki wodno-ściekowej
	<b>II.4</b>	Rozwój infrastruktury opartej na rozwiązaniach ekologicznych
	<b>II.5</b>	Zwiększenie potencjału infrastruktury mieszkalnictwa komunalnego i socjalnego

Źródło: Opracowanie własne

Obszar środowiska naturalnego to przede wszystkim działania z zakresu ochrony środowiska, przeciwdziałające zanieczyszczeniom gminy i sprzyjające podnoszeniu świadomości ekologicznej. Równie ważne jest racjonalne wykorzystanie posiadanych potencjałów w kierunku rozwoju turystyki i rekreacji przy odpowiednio prowadzonej promocji walorów przyrodniczych i turystycznych Gminy.

Rozwój infrastruktury technicznej jest jednym z głównych czynników wpływających na stworzenie mieszkańcom właściwych warunków życia, a tym samym zagwarantowanie im określonego poziomu atrakcyjności pod względem miejsca zamieszkania.

W wyniku realizacji działań infrastrukturalnych można zagwarantować mieszkańcom wysoką, jakość życia, co w konsekwencji generuje rozwój społeczny a także gospodarczy obszaru. Zapewnienie odpowiedniej infrastruktury przyczyni się do podniesienia konkurencyjności Gminy, a także może stanowić doskonały argument zachęcający do osiedlania się nowych mieszkańców na jej terenie.

**W poniższej tabeli przedstawiono cel strategiczny oraz cele operacyjne w sferze gospodarczej:**

**Tabela 6. Cel strategiczny i cele operacyjne w sferze gospodarczej**

<b>CEL STRATEGICZNY III: Wsparcie rozwoju przedsiębiorczości i zatrudnienia na terenie Gminy</b>		
	<b>Lp.</b>	<b>Cel operacyjny</b>
<b>SFERA GOSPODARCZA</b>	<b>III.1</b>	Tworzenie warunków do rozwoju gospodarczego
	<b>III.2</b>	Promocja gospodarcza gminy

Źródło: Opracowanie własne

Bezpośrednio realizacja tego celu strategicznego oraz celów operacyjnych ma spowodować rozwój lokalnej przedsiębiorczości. Będzie to sprzyjało wzrostowi konkurencyjności gospodarczej gminy mierzonej wartością wytworzonych dóbr i usług oraz bezpośrednio i pośrednio wzrostowi konkurencyjności. Sam proces stymulowania rozwoju działalności gospodarczej podniesie również konkurencyjność inwestycyjną gminy. Punktem wyjścia realizacji tego celu będą wewnętrzne zasoby posiadane przez gminę.

Schemat 2. Cele strategiczne rozwoju w wymiarze społecznym, gospodarczym i przestrzennym



Źródło: Opracowanie własne

## Rozdział III.

### Kierunki działań podejmowanych dla osiągnięcia celów strategicznych

Strategia oprócz wskazania celów strategicznych i podporządkowanych im celów operacyjnych, pokazuje również kierunki działań bądź, jeśli to możliwe, konkretne działania. Podstawą ich określania jest identyfikacja kluczowych zmian, które niezbędne są do realizacji założonych celów.

Kierunki działań wskazują zaplanowane do realizacji rodzaje przedsięwzięć, które podejmowane będą przez samorząd oraz jego partnerów publicznych, społecznych i gospodarczych. Ponadto służą one realizacji założonych celów i są podstawą wdrażania strategii.

Kierunki działań niezbędne do przeprowadzenia, aby osiągnąć postawione sobie cele przedstawiono w poniższej tabeli.

**Tabela 7. Planowane kierunki działań**

Lp.	Kierunki działań
<b>Cel strategiczny I. Aktywne, zdrowe i wykształcone społeczeństwo</b>	
<b>Cel operacyjny I.1. Wzrost poziomu nauczania w szkołach podstawowych poprzez poprawę stanu infrastruktury edukacyjnej oraz organizację zajęć dodatkowych</b>	
I.1.a.	Budowa przedszkola i żłobka w Stolnie
I.1.b.	Utworzenie oraz wyposażenie pracowni przedmiotowych w szkołach podstawowych w tym zakup monitorów interaktywnych
I.1.c.	Zagospodarowanie terenu przy szkole podstawowej w Robakowie w celu zapewnienia dojazdu i miejsc parkingowych dla przedszkola
I.1.d.	Termomodernizacja budynku szkoły podstawowej w Robakowie
I.1.e.	Budowa zielonego boiska przy szkole podstawowej w Robakowie
I.1.f.	Organizacja zajęć dodatkowych w szkołach podstawowych (wyrównawcze, rozwijające, rewalidacyjne) oraz zapewnienie dowozu dzieci celem umożliwienia im uczestnictwa w tych zajęciach
<b>Cel operacyjny I.2. Poprawa poziomu bezpieczeństwa na terenie Gminy</b>	
I.2.a.	Wymiana monitoringu na budynkach szkół podstawowych
I.2.b.	Zakup samochodów dla Ochotniczych Straży Pożarnych
<b>Cel operacyjny I.3. Rozwój bazy i oferty sportowo-kulturalnej</b>	
I.3.a.	Rozbudowa małej infrastruktury w sołectwach w tym modernizacja i wymiana starych elementów na nowe
I.3.b.	Przebudowa boiska sportowego w Cepnie
I.3.c.	Przebudowa boisk sportowych w Wabczu
I.3.d.	Budowa Centrum Kultury w Stolnie (w tym dom kultury, biblioteka, świetlica wiejska)
I.3.e.	Rozbudowa świetlicy wiejskiej w Trzebiełuchu
I.3.f.	Rozbudowa świetlicy wiejskiej w Grubnie
I.3.g.	Budowa boiska w Trzebiełuchu
I.3.h.	Modernizacja boiska w Sarnowie
I.3.i.	Modernizacja boiska w Pilewicach
I.3.j.	Realizacja programów aktywizacji społecznej mieszkańców na bazie infrastruktury społecznej, kulturalnej i sportowej
<b>Cel operacyjny I.4. Poprawa dostępności do usług zdrowotnych i społecznych</b>	
I.4.a.	Stworzenie Centrum Integracyjno – Rehabilitacyjnego w budynku po byłej szkole w Wabczu (m. in. Dzienny Dom Pobytu lub Klub Seniora)
I.4.b.	Rozbudowa ośrodka zdrowia w Stolnie

I.4.c.	Rozwój oferty usług społecznych dla osób zagrożonych wykluczeniem społecznym, ze szczególnym uwzględnieniem seniorów
<b>Cel strategiczny II. Rozwój i modernizacja infrastruktury przestrzennej z uwzględnieniem aspektów ekologicznych</b>	
<b>Cel operacyjny II.1. Rozwój oferty turystycznej oraz poprawa stanu obiektów dziedzictwa kulturowego</b>	
II.1.a.	Budowa szlaków turystycznych na terenie Gminy Stolno (oznakowanie i wytyczenie w terenie)
II.1.b.	Utworzenie punktu edukacyjno-ekologicznego przy jeziorze w Małym Czystym
II.1.c.	Zagospodarowanie obiektów pomilitarnych na funkcje turystyczne
II.1.d.	Remont i konserwacja dworu w Klęczkowie
II.1.e.	Zagospodarowanie i odnowa miejsc Pamięci Narodowej (w tym oznakowanie)
<b>Cel operacyjny II.2. Modernizacja infrastruktury transportowej oraz rozwój ciągów pieszo-rowerowych</b>	
II.2.a.	Stworzenie ciągu pieszego lub pieszo-rowerowego wzdłuż drogi krajowej 55 na odcinku Stolno-Grudziądz
II.2.b.	Rozbudowa ścieżki pieszo-rowerowej przy drodze wojewódzkiej 543 (na dojeździe do Szkoły w Robakowie)
II.2.c.	Modernizacja, budowa, przebudowa dróg gminnych na obszarze Gminy Stolno
II.2.d.	Poszerzenie drogi nr 060201C - Grubno - Rybieniec
II.2.e.	Przebudowa drogi nr 060209C - Małe Czyste - gr. gminy - Kijewo Król.
II.2.f.	Wykonanie nowej nawierzchni drogi nr 060212C - Małe Czyste - Grubno
II.2.g.	Przebudowa drogi nr 060213C - Małe Czyste – Nałęcz
II.2.h.	Przebudowa drogi nr 060217C - Wielkie Czyste - gr. gminy - Jeleniec
II.2.i.	Przebudowa drogi nr 060218C - Rybieniec - gr. gminy - Klamry
II.2.j.	Przebudowa drogi nr 060220C - Rybieniec do drogi 060218C
II.2.k.	Przebudowa drogi nr 060221C - Stolno od drogi 55 - gr. gminy - Wierzbowo na odcinku Kobyły - Wierzbowo
II.2.l.	Przebudowa drogi nr 060224C - Stolno - Zakrzewo
II.2.ł.	Przebudowa drogi nr 060225C - Stolno PKP - Zakrzewo
II.2.m.	Przebudowa drogi nr 060226C - Cepno - tor kolejowy - Cepno
II.2.n.	Przebudowa drogi nr 060235C - Paparzyn do drogi 543 - gr. gminy - Linowiec
II.2.o.	Wykonanie nowej nawierzchni drogi nr 060236C - Paparzyn - Robakowo
II.2.p.	Poszerzenie drogi nr 060239C - Trzebiełuch - Zalesie - gr. gminy
II.2.r.	Przebudowa drogi nr 060247C - Gorzuchowo - Krajęcín
II.2.s.	Przebudowa drogi nr 060248C - Gorzuchowo - Malankowo
II.2.t.	Przebudowa drogi wewnętrznej - Droga do oczyszczalni ścieków Stolno dz. 166/3
II.2.u.	Przebudowa drogi wewnętrznej – Cepno - Tytlewo
<b>Cel operacyjny II.3. Uporządkowanie gospodarki wodno-ściekowej</b>	
II.3.a.	Wymiana sieci wodociągowej w Gorzuchowie na odcinku 180 m
II.3.b.	Remont ujęcia wody w Trzebiełuchu
II.3.c.	Budowa sieci wodno-kanalizacyjnej w miejscowościach Stolno
II.3.d.	Utworzenie sieci kanalizacyjnej na odcinku Stolno-Wabcz
II.3.e.	Podłączenie terenu działek przeznaczonych pod osiedla w Stolnie do sieci wodno-kanalizacyjnej
II.3.f.	Budowa sieci wodociągowej dla nowopowstałych działek budowlanych w Paparzynie
II.3.g.	Modernizacja i rozbudowa oczyszczalni ścieków w Stolnie
II.3.h.	Utworzenie zbiorników retencyjnych w hydroforni w Czystym
II.3.i.	Budowa sieci kanalizacyjnej na odcinku Cepno - Wichorze
II.3.j.	Kontynuacja działań związanych z tworzeniem przydomowych oczyszczalni ścieków na terenie Gminy Stolno
II.3.k.	Renowacja hydroforni i stacji uzdatniania wody w Grubnie
II.3.l.	Budowa kanalizacji na Starym Cepnie



<b>Cel operacyjny II.4. Rozwój infrastruktury opartej na rozwiązaniach ekologicznych</b>	
II.4.a.	Budowa instalacji fotowoltaicznych na budynkach użyteczności publicznej
II.4.b.	Budowa instalacji fotowoltaicznych na budynkach mieszkalnych
II.4.c.	Budowa, modernizacja, rozbudowa i przebudowa oświetlenia ulicznego w centrach wsi oraz na przystankach autobusowych, placach, boiskach
II.4.d.	Podłączenie budynków gminnych w Stolnie do sieci gazowej
II.4.e.	Termomodernizacja budynku Urzędu Gminy Stolno, w tym przełożenie dachu, odnowienie elewacji, odnowienie podłóg wewnętrznych
<b>Cel operacyjny II.5. Zwiększenie potencjału infrastruktury mieszkalnictwa komunalnego i socjalnego</b>	
II.5.a	Budowa nowych mieszkań komunalnych i socjalnych w Cepnie
<b>Cel strategiczny III. Wsparcie rozwoju przedsiębiorczości i zatrudnienia na terenie Gminy</b>	
<b>Cel operacyjny III.1. Tworzenie warunków do rozwoju gospodarczego</b>	
III.1.a.	Opracowanie Planów Zagospodarowania Przestrzennego celem wyznaczenia m. in. terenów na których będzie można prowadzić działalność gospodarczą
III.1.b.	Stworzenie Gminnego programu Rozwoju Przedsiębiorczości
III.1.c.	Stworzenie bazy terenów możliwych do wykorzystania w celu prowadzenia działalności gospodarczej
III.1.d.	Aktywizacja społeczno – zawodowa osób zagrożonych wykluczeniem społecznym w tym osób bezrobotnych
<b>Cel operacyjny III.2. Promocja gospodarcza gminy</b>	
III.2.a.	Kampanie informacyjno – promocyjne oraz organizacja forów gospodarczych i szkoleń w zakresie podejmowania działalności gospodarczej

Źródło: Opracowanie własne

## Rozdział IV.

### Oczekiwane rezultaty planowanych działań, w tym w wymiarze przestrzennym, oraz wskaźniki ich osiągnięcia

Strategia definiuje oczekiwane rezultaty planowanych działań oraz wskaźniki ich osiągnięcia wraz ze wskazaniem źródeł ich pomiaru. Rezultaty to efekt planowanych działań, zmiany pożądane w kontekście podejmowanych interwencji. Rezultaty, tak jak cele są weryfikowalne i mierzalne. Oznacza to określenie rezultatów planowanych działań w ujęciu wskaźnikowym.

Wskaźniki to ważny element strategii przyczyniający się do jej efektywnej realizacji. Wskaźniki pokazują stopień realizacji przyjętych celów, opisanych za pomocą mierników.

Wskaźnik jest zmienną, która może przyjmować różne wartości, pozostającą w stałym związku z cechami analizowanych obiektów czy stanów rzeczy. Wskaźnik określa się jako miarę celu, który ma zostać osiągnięty, zaangażowanych zasobów, uzyskanego efektu, miernik jakości lub zmienną kontekstową.

Wskaźniki dla zaplanowanych działań określono z uwzględnieniem ich kształtowania się w czasie i przestrzeni, co pozwala na bieżący monitoring planowanych działań i lepsze ukierunkowanie na osiągnięcie założonych celów strategicznych.

Dla wszystkich wcześniej zdefiniowanych kierunków działań określono planowane rezultaty ich przeprowadzenia oraz wskaźniki wraz ze sposobem ich monitorowania, czyli podaniem źródła informacji, skąd wynikać będzie planowana do osiągnięcia wartość wskaźnika.

W poniższej tabeli dla każdego z zaplanowanych przedsięwzięć przypisano konkretne wskaźniki oraz źródła ich pomiaru.

**Tabela 8. Planowane kierunki działań**

Lp.	Kierunki działań	Rezultaty	Wskaźniki	Źródła pomiaru wskaźnika
<b>Cel strategiczny I. Aktywne, zdrowe i wykształcone społeczeństwo</b>				
<b>Cel operacyjny I.1. Wzrost poziomu nauczania w szkołach podstawowych poprzez poprawę stanu infrastruktury edukacyjnej oraz organizację zajęć dodatkowych</b>				
I.1.a.	Budowa przedszkola i żłobka w Stolnie	<ol style="list-style-type: none"> <li>Zapewnienie opieki dla dzieci w żłobkach i przedszkolach.</li> <li>Zwiększenie ilości infrastruktury społecznej służącej dzieciom.</li> </ol>	<ol style="list-style-type: none"> <li>Liczba wybudowanych żłobków – 1 szt.</li> <li>Liczba wybudowanych przedszkoli – 1 szt.</li> <li>Liczba osób korzystających z nowo wybudowanych żłobków – 50</li> <li>Liczba osób korzystających z nowo wybudowanych przedszkoli - 125</li> </ol>	<ul style="list-style-type: none"> <li>- Protokół odbioru robót budowlanych</li> <li>- Ewidencja dzieci/Listy obecności</li> </ul>
I.1.b.	Utworzenie oraz wyposażenie pracowni przedmiotowych w szkołach podstawowych w tym zakup monitorów interaktywnych	<ol style="list-style-type: none"> <li>Wzrost poziomu nauczania w szkołach.</li> <li>Poprawa wyników na egzaminach ósmoklasisty.</li> </ol>	<ol style="list-style-type: none"> <li>Liczba utworzonych pracowni przedmiotowych w szkołach podstawowych - 4</li> <li>Liczba wyposażonych pracowni przedmiotowych w szkołach podstawowych – 6</li> </ol>	<ul style="list-style-type: none"> <li>- Protokół odbioru robót budowlanych</li> <li>- Protokół odbioru</li> </ul>
I.1.c.	Zagospodarowanie terenu przy szkole podstawowej w Robakowie w celu zapewnienia dojazdu i miejsc parkingowych dla przedszkola	<ol style="list-style-type: none"> <li>Poprawa stanu technicznego istniejących terenów przyszkolnych.</li> <li>Zapewnienie dostępu do dobrej jakości usług społecznych.</li> </ol>	<ol style="list-style-type: none"> <li>Liczba zagospodarowanych terenów przy szkołach podstawowych – 1 szt.</li> </ol>	<ul style="list-style-type: none"> <li>- Protokół odbioru robót budowlanych</li> </ul>
I.1.d.	Termomodernizacja budynku szkoły podstawowej w Robakowie	<ol style="list-style-type: none"> <li>Zmniejszenie zanieczyszczenia powietrza.</li> <li>Poprawa stanu środowiska naturalnego.</li> <li>Poprawa stanu zdrowia mieszkańców.</li> <li>Spadek emisji gazów cieplarnianych.</li> </ol>	<ol style="list-style-type: none"> <li>Liczba budynków poddanych termomodernizacji – 1 szt.</li> </ol>	<ul style="list-style-type: none"> <li>- Protokół odbioru robót budowlanych</li> </ul>
I.1.e.	Budowa zielonego boiska przy szkole podstawowej w Robakowie	<ol style="list-style-type: none"> <li>Rozbudowa oferty sportowo-rekreacyjnej dla mieszkańców.</li> <li>Zapewnienie dostępu do dobrej jakości usług społecznych.</li> <li>Rozwój infrastruktury społecznej służącej mieszkańcom.</li> </ol>	<ol style="list-style-type: none"> <li>Liczba wybudowanych obiektów sportowych – 1 szt.</li> <li>Liczba osób korzystających z nowo wybudowanej infrastruktury sportowej - 457</li> </ol>	<ul style="list-style-type: none"> <li>- Protokół odbioru robót budowlanych</li> <li>- ewidencja osób korzystających z powstałej infrastruktury sportowo-rekreacyjnej</li> </ul>

I.1.f.	Organizacja zajęć dodatkowych w szkołach podstawowych (wyrównawcze, rozwijające, rewalidacyjne) oraz zapewnienie dowozu dzieci celem umożliwienia im uczestnictwa w tych zajęciach	1. Wzrost poziomu nauczania w szkołach. 2. Poprawa wyników na egzaminach ósmoklasisty.	1. Liczba rodzajów zajęć dodatkowych doskonalących kompetencje kluczowe uczniów – 10 2. Liczba uczniów korzystających z zajęć doskonalących kompetencje kluczowe – 400	- raport z realizacji zajęć doskonalących kompetencje kluczowe uczniów
<b>Cel operacyjny I.2. Poprawa poziomu bezpieczeństwa na terenie Gminy</b>				
I.2.a.	Wymiana monitoringu na budynkach szkół podstawowych	1. Wzrost poczucia bezpieczeństwa mieszkańców.	1. Liczba obiektów, w których wymieniono monitoring – 2	- Protokół odbioru
I.2.b.	Zakup samochodów dla Ochotniczych Straży Pożarnych	1. Wzrost jakości usług świadczonych przez OSP. 2. Wzrost poczucia bezpieczeństwa mieszkańców.	1. Liczba zakupionych samochodów OSP – 3	- Protokół odbioru
<b>Cel operacyjny I.3. Rozwój bazy i oferty sportowo-kulturalnej</b>				
I.3.a.	Rozbudowa małej infrastruktury w sołectwach w tym modernizacja i wymiana starych elementów na nowe	1. Poprawa oferty sportowo-rekreacyjnej dla mieszkańców. 2. Zapewnienie dostępu do dobrej jakości usług społecznych. 3. Poprawa infrastruktury społecznej służącej mieszkańcom.	1. Liczba wspartej infrastruktury służącej mieszkańcom – 18 2. Liczba osób korzystających ze wpartej infrastruktury służącej mieszkańcom - 1000	- Protokół odbioru robót budowlanych - ewidencja osób korzystających z rozbudowanej infrastruktury służącej mieszkańcom
I.3.b.	Przebudowa boiska sportowego w Cepnie	1. Poprawa oferty sportowo-rekreacyjnej dla mieszkańców. 2. Zapewnienie dostępu do dobrej jakości usług społecznych. 3. Poprawa infrastruktury społecznej służącej mieszkańcom.	1. Liczba przebudowanych obiektów sportowych – 1 szt. 2. Liczba osób korzystających z przebudowanej infrastruktury sportowej - 507	- Protokół odbioru robót budowlanych - ewidencja osób korzystających z przebudowanej infrastruktury sportowo-rekreacyjnej
I.3.c.	Przebudowa boisk sportowych w Wabczu	1. Poprawa oferty sportowo-rekreacyjnej dla mieszkańców. 2. Zapewnienie dostępu do dobrej jakości usług społecznych. 3. Poprawa infrastruktury społecznej służącej mieszkańcom.	1. Liczba przebudowanych obiektów sportowych – 2 szt. 2. Liczba osób korzystających z przebudowanej infrastruktury sportowej - 602	- Protokół odbioru robót budowlanych - ewidencja osób korzystających z przebudowanej infrastruktury sportowo-rekreacyjnej

I.3.d.	Budowa Centrum Kultury w Stolnie (w tym dom kultury, biblioteka, świetlica wiejska)	<ol style="list-style-type: none"> <li>1. Stworzenie atrakcyjnej oferty spędzania czasu wolnego dla mieszkańców.</li> <li>2. Wzrost oferty kulturalnej na terenie Gminy.</li> <li>3. Wzrost aktywności kulturalnej mieszkańców.</li> </ol>	<ol style="list-style-type: none"> <li>1. Liczba wybudowanych obiektów kulturalnych – 1 szt.</li> <li>2. Liczba osób korzystających z nowo wybudowanych obiektów kulturalnych - 894</li> </ol>	<ul style="list-style-type: none"> <li>- protokół odbioru robót budowlanych</li> <li>- ewidencja osób korzystających z powstałej infrastruktury kulturalnej</li> </ul>
I.3.e.	Rozbudowa świetlicy wiejskiej w Trzebieluchu	<ol style="list-style-type: none"> <li>1. Stworzenie atrakcyjnej oferty spędzania czasu wolnego dla mieszkańców.</li> </ol>	<ol style="list-style-type: none"> <li>1. Liczba rozbudowanych obiektów – 1 szt.</li> <li>2. Liczba osób korzystających z rozbudowanej infrastruktury - 242</li> </ol>	<ul style="list-style-type: none"> <li>- protokół odbioru robót budowlanych</li> </ul>
I.3.f.	Rozbudowa świetlicy wiejskiej w Grubnie	<ol style="list-style-type: none"> <li>1. Stworzenie atrakcyjnej oferty spędzania czasu wolnego dla mieszkańców.</li> </ol>	<ol style="list-style-type: none"> <li>1. Liczba rozbudowanych obiektów – 1 szt.</li> <li>2. Liczba osób korzystających z rozbudowanej infrastruktury - 652</li> </ol>	<ul style="list-style-type: none"> <li>- protokół odbioru robót budowlanych</li> </ul>
I.3.g.	Budowa boiska w Trzebieluchu	<ol style="list-style-type: none"> <li>1. Rozbudowa oferty sportowo-rekreacyjnej dla mieszkańców.</li> <li>2. Zapewnienie dostępu do dobrej jakości usług społecznych.</li> <li>3. Rozwój infrastruktury społecznej służącej mieszkańcom.</li> </ol>	<ol style="list-style-type: none"> <li>1. Liczba wybudowanych obiektów sportowych – 1 szt.</li> <li>2. Liczba osób korzystających z nowo wybudowanej infrastruktury sportowej - 242</li> </ol>	<ul style="list-style-type: none"> <li>- Protokół odbioru robót budowlanych</li> <li>- ewidencja osób korzystających z powstałej infrastruktury sportowo-rekreacyjnej</li> </ul>
I.3.h.	Modernizacja boiska w Sarnowie	<ol style="list-style-type: none"> <li>1. Poprawa oferty sportowo-rekreacyjnej dla mieszkańców.</li> <li>2. Zapewnienie dostępu do dobrej jakości usług społecznych.</li> <li>3. Poprawa infrastruktury społecznej służącej mieszkańcom.</li> </ol>	<ol style="list-style-type: none"> <li>1. Liczba przebudowanych obiektów sportowych – 1 szt.</li> <li>2. Liczba osób korzystających z przebudowanej infrastruktury sportowej - 125</li> </ol>	<ul style="list-style-type: none"> <li>- Protokół odbioru robót budowlanych</li> <li>- ewidencja osób korzystających z przebudowanej infrastruktury sportowo-rekreacyjnej</li> </ul>
I.3.i.	Modernizacja boiska w Pilewicach	<ol style="list-style-type: none"> <li>1. Poprawa oferty sportowo-rekreacyjnej dla mieszkańców.</li> <li>2. Zapewnienie dostępu do dobrej jakości usług społecznych.</li> <li>3. Poprawa infrastruktury społecznej służącej mieszkańcom.</li> </ol>	<ol style="list-style-type: none"> <li>1. Liczba przebudowanych obiektów sportowych – 1 szt.</li> <li>2. Liczba osób korzystających z przebudowanej infrastruktury sportowej - 63</li> </ol>	<ul style="list-style-type: none"> <li>- Protokół odbioru robót budowlanych</li> <li>- ewidencja osób korzystających z przebudowanej infrastruktury sportowo-rekreacyjnej</li> </ul>
I.3.j.	Realizacja programów aktywizacji społecznej mieszkańców na bazie	<ol style="list-style-type: none"> <li>1. Wzrost aktywizacji społecznej.</li> <li>2. Zdobywanie nowych kwalifikacji.</li> <li>3. Zdobywanie nowych kompetencji społecznych.</li> </ol>	<ol style="list-style-type: none"> <li>1. Liczba utworzonych programów aktywizacji społecznej mieszkańców – 20</li> </ol>	<ul style="list-style-type: none"> <li>- ewidencja osób korzystających z programów aktywizacji społecznej mieszkańców</li> </ul>

	infrastruktury społecznej, kulturalnej i sportowej		2. Liczba osób korzystających z utworzonych programów aktywizacji społecznej mieszkańców - 400	
<b>Cel operacyjny I.4. Poprawa dostępności do usług zdrowotnych i społecznych</b>				
I.4.a.	Stworzenie Centrum Integracyjno – Rehabilitacyjnego w budynku po byłej szkole w Wabczu (m. in. Dzienny Dom Pobytu lub Klub Seniora)	1. Zapewnienie odpowiedniej opieki osobom potrzebującym wsparcia. 2. Odciążenie rodzin osób potrzebujących wsparcia w opiece nad nimi. 3. Poprawa jakości życia osób objętych usługami.	1. Liczba świadczonych usług opiekuńczych i specjalistycznych – 3 2. Liczba osób które skorzystały z usług opiekuńczych i specjalistycznych – 723	- protokół odbioru robót budowlanych - rejestr świadczonych usług
I.4.b.	Rozbudowa ośrodka zdrowia w Stolnie	1. Zapewnienie odpowiedniej opieki medycznej osobom potrzebującym wsparcia. 2. Poprawa jakości życia osób objętych usługami medycznymi. 3. Polepszenie infrastruktury służącej opiece zdrowotnej.	1. Liczba rozbudowanych ośrodków zdrowia – 1 szt. 2. Liczba osób korzystających z rozbudowanych ośrodków zdrowia - 3130	- protokół odbioru robót budowlanych - rejestr świadczonych usług
I.4.c.	Rozwój oferty usług społecznych dla osób zagrożonych wykluczeniem społecznym, ze szczególnym uwzględnieniem seniorów	1. Stworzenie atrakcyjnej oferty spędzania czasu wolnego dla seniorów. 2. Wzrost poczucia własnej wartości u seniorów. 3. Wzrost aktywizacji społecznej seniorów.	1. Liczba usług społecznych dla osób zagrożonych wykluczeniem społecznym – 20 2. Liczba osób objętych wsparciem w zakresie zajęć podnoszących kwalifikacje zawodowe – 400	- rejestr osób objętych wsparciem w zakresie usług społecznych dla osób zagrożonych wykluczeniem społecznym
<b>Cel strategiczny II. Rozwój i modernizacja infrastruktury przestrzennej z uwzględnieniem aspektów ekologicznych</b>				
<b>Cel operacyjny II.1. Rozwój oferty turystycznej oraz poprawa stanu obiektów dziedzictwa kulturowego</b>				
II.1.a	Budowa szlaków turystycznych na terenie Gminy Stolno (oznakowanie i wytyczenie w terenie)	1. Rozbudowa oferty rekreacyjnej dla mieszkańców. 2. Rozbudowa oferty turystycznej gminy. 3. Zapewnienie dostępu do dobrej jakości usług społecznych. 4. Rozwój infrastruktury społecznej służącej mieszkańcom.	1. Liczba wybudowanych szlaków turystycznych – 2 2. Długość wybudowanych szlaków turystycznych – 30 3. Liczba osób korzystających z wybudowanych szlaków turystycznych - 1000	- protokół odbioru robót budowlanych - ewidencja osób korzystających z wybudowanych szlaków turystycznych
II.1.b	Utworzenie punktu edukacyjno-ekologicznego	1. Wzrost świadomości ekologicznej mieszkańców. 2. Polepszenie jakości środowiska naturalnego.	1. Liczba wybudowanych punktów edukacyjno-ekologicznych – 1 szt.	- protokół odbioru robót budowlanych

	przy jeziorze w Małym Czystem		2. Liczba osób korzystających z wybudowanych punktów edukacyjno-ekologicznych - 536	- ewidencja osób korzystających z wybudowanych punktów edukacyjno-ekologicznych
II.1.c	Zagospodarowanie obiektów pomilitarnych na funkcje turystyczne	1. Rozbudowa oferty turystycznej gminy. 2. Wzrost zainteresowania gminą. 3. Podniesienie atrakcyjności turystycznej gminy.	1. Liczba odnowionych obiektów o funkcji turystycznej – 3 2. Liczba osób odwiedzających obiekty turystyczne - 1000	- protokół odbioru robót budowlanych - ewidencja osób korzystających z obiektów turystycznych
II.1.d	Remont i konserwacja dworu w Klęczkowie	1. Odnowienie obiektu zabytkowego. 2. Poprawa warunków mieszkaniowych mieszkańców dworu.	1. Liczba odnowionych obiektów zabytkowych – 1 szt.	- protokół odbioru robót budowlanych
II.1.e	Zagospodarowanie i odnowa miejsc Pamięci Narodowej (w tym oznakowanie)	1. Rozbudowa oferty turystycznej gminy. 2. Wzrost zainteresowania gminą. 3. Podniesienie atrakcyjności turystycznej gminy.	1. Liczba odnowionych obiektów o funkcji turystycznej – 1 2. Liczba osób odwiedzających obiekty turystyczne - 367	- protokół odbioru robót budowlanych - ewidencja osób korzystających z obiektów turystycznych
<b>Cel operacyjny II.2. Modernizacja infrastruktury transportowej oraz rozwój ciągów pieszo-rowerowych</b>				
II.2.a	Stworzenie ciągu pieszego lub pieszo-rowerowego wzdłuż drogi krajowej 55 na odcinku Stolno-Grudziądz	1. Zwiększenie funkcjonalności podróży rowerem z uwagi na poprawę spójności ścieżek rowerowych. 2. Podniesienie komfortu jazdy na rowerze. 3. Zwiększenie poziomu bezpieczeństwa. 4. Zmniejszenie emisji toksycznych składników spalin.	1. Długość wybudowanych nowych ciągów pieszych lub pieszo-rowerowych na terenie Gminy – 15 km 2. Liczba osób korzystających z nowo wybudowanych ciągów pieszych lub pieszo-rowerowych – 1000 os./rok	- protokół odbioru robót budowlanych - pomiary ruchu wykonane po zakończeniu realizacji inwestycji
II.2.b	Rozbudowa ścieżki pieszo-rowerowej przy drodze wojewódzkiej 543 (na dojeździe do Szkoły w Robakowie)	1. Zwiększenie funkcjonalności podróży rowerem z uwagi na poprawę spójności ścieżek rowerowych. 2. Podniesienie komfortu jazdy na rowerze. 3. Zwiększenie poziomu bezpieczeństwa. 4. Zmniejszenie emisji toksycznych składników spalin.	1. Długość wybudowanych nowych ciągów pieszo-rowerowych na terenie Gminy – 4,8 km 2. Liczba osób korzystających z nowo wybudowanych ciągów pieszo-rowerowych – 500 os./rok	- protokół odbioru robót budowlanych - pomiary ruchu wykonane po zakończeniu realizacji inwestycji
II.2.c	Modernizacja, budowa, przebudowa dróg gminnych na obszarze Gminy Stolno	1. Poprawa stanu technicznego dróg. 2. Zwiększenie poziomu bezpieczeństwa. 3. Zmniejszenie emisji toksycznych składników spalin. 4. Zwiększenie stopnia funkcjonalności dróg.	1. Długość zmodernizowanych/wybudowanych/przebudowanych dróg gminnych – 10 km	- protokół odbioru robót budowlanych - pomiary ruchu wykonane po zakończeniu realizacji inwestycji

			2. Liczba osób korzystających ze zmodernizowanych/wybudowanych /przebudowanych dróg – 1000 os./rok	
II.2.d	Poszerzenie drogi nr 060201C - Grubno - Rybieniec	1. Poprawa stanu technicznego drogi. 2. Zwiększenie poziomu bezpieczeństwa. 3. Zmniejszenie emisji toksycznych składników spalin. 4. Zwiększenie stopnia funkcjonalności drogi.	1. Długość zmodernizowanych dróg – 2,1 km 2. Liczba osób korzystających ze zmodernizowanych dróg – 500 os./rok	- protokół odbioru robót budowlanych - pomiary ruchu wykonane po zakończeniu realizacji inwestycji
II.2.e	Przebudowa drogi nr 060209C - Małe Czyste - gr.gminy - Kijewo Król.	1. Poprawa stanu technicznego drogi. 2. Zwiększenie poziomu bezpieczeństwa. 3. Zmniejszenie emisji toksycznych składników spalin. 4. Zwiększenie stopnia funkcjonalności drogi.	1. Długość przebudowanych dróg – 2,45 km 2. Liczba osób korzystających z przebudowanych dróg – 500 os./rok	- protokół odbioru robót budowlanych - pomiary ruchu wykonane po zakończeniu realizacji inwestycji
II.2.f	Wykonanie nowej nawierzchni drogi nr 060212C - Małe Czyste - Grubno	1. Poprawa stanu technicznego drogi. 2. Zwiększenie poziomu bezpieczeństwa. 3. Zmniejszenie emisji toksycznych składników spalin. 4. Zwiększenie stopnia funkcjonalności drogi.	1. Długość zmodernizowanych dróg – 1 km 2. Liczba osób korzystających ze zmodernizowanych dróg – 200 os./rok	- protokół odbioru robót budowlanych - pomiary ruchu wykonane po zakończeniu realizacji inwestycji
II.2.g	Przebudowa drogi nr 060213C - Małe Czyste – Nałęcz	1. Poprawa stanu technicznego drogi. 2. Zwiększenie poziomu bezpieczeństwa. 3. Zmniejszenie emisji toksycznych składników spalin. 4. Zwiększenie stopnia funkcjonalności drogi.	1. Długość przebudowanych dróg – 1,7 km 2. Liczba osób korzystających z przebudowanych dróg – 50 os./rok	- protokół odbioru robót budowlanych - pomiary ruchu wykonane po zakończeniu realizacji inwestycji
II.2.h	Przebudowa drogi nr 060217C - Wielkie Czyste - gr.gminy - Jeleniec	1. Poprawa stanu technicznego drogi. 2. Zwiększenie poziomu bezpieczeństwa. 3. Zmniejszenie emisji toksycznych składników spalin. 4. Zwiększenie stopnia funkcjonalności drogi.	1. Długość przebudowanych dróg – 0,75 km 2. Liczba osób korzystających z przebudowanych dróg – 200 os./rok	- protokół odbioru robót budowlanych - pomiary ruchu wykonane po zakończeniu realizacji inwestycji
II.2.i	Przebudowa drogi nr 060218C - Rybieniec - gr.gminy - Klamry	1. Poprawa stanu technicznego drogi. 2. Zwiększenie poziomu bezpieczeństwa. 3. Zmniejszenie emisji toksycznych składników spalin. 4. Zwiększenie stopnia funkcjonalności drogi.	1. Długość przebudowanych dróg – 1,3 km 2. Liczba osób korzystających z przebudowanych dróg – 200 os./rok	- protokół odbioru robót budowlanych - pomiary ruchu wykonane po zakończeniu realizacji inwestycji



II.2.j	Przebudowa drogi nr 060220C - Rybieniec do drogi 060218C	<ol style="list-style-type: none"> <li>1. Poprawa stanu technicznego drogi.</li> <li>2. Zwiększenie poziomu bezpieczeństwa.</li> <li>3. Zmniejszenie emisji toksycznych składników spalin.</li> <li>4. Zwiększenie stopnia funkcjonalności drogi.</li> </ol>	<ol style="list-style-type: none"> <li>1. Długość przebudowanych dróg – 3,45 km</li> <li>2. Liczba osób korzystających z przebudowanych dróg – 1000 os./rok</li> </ol>	<ul style="list-style-type: none"> <li>- protokół odbioru robót budowlanych</li> <li>- pomiary ruchu wykonane po zakończeniu realizacji inwestycji</li> </ul>
II.2.k	Przebudowa drogi nr 060221C - Stolno od drogi 55 - gr.gminy Kobyły - Wierzbowo	<ol style="list-style-type: none"> <li>1. Poprawa stanu technicznego drogi.</li> <li>2. Zwiększenie poziomu bezpieczeństwa.</li> <li>3. Zmniejszenie emisji toksycznych składników spalin.</li> <li>4. Zwiększenie stopnia funkcjonalności drogi.</li> </ol>	<ol style="list-style-type: none"> <li>1. Długość przebudowanych dróg – 1,25 km</li> <li>2. Liczba osób korzystających z przebudowanych dróg – 100 os./rok</li> </ol>	<ul style="list-style-type: none"> <li>- protokół odbioru robót budowlanych</li> <li>- pomiary ruchu wykonane po zakończeniu realizacji inwestycji</li> </ul>
II.2.l	Przebudowa drogi nr 060224C - Stolno - Zakrzewo	<ol style="list-style-type: none"> <li>1. Poprawa stanu technicznego drogi.</li> <li>2. Zwiększenie poziomu bezpieczeństwa.</li> <li>3. Zmniejszenie emisji toksycznych składników spalin.</li> <li>4. Zwiększenie stopnia funkcjonalności drogi.</li> </ol>	<ol style="list-style-type: none"> <li>1. Długość przebudowanych dróg – 1, km</li> <li>2. Liczba osób korzystających z przebudowanych dróg – 30 os./rok</li> </ol>	<ul style="list-style-type: none"> <li>- protokół odbioru robót budowlanych</li> <li>- pomiary ruchu wykonane po zakończeniu realizacji inwestycji</li> </ul>
II.2.ł	Przebudowa drogi nr 060225C - Stolno PKP - Zakrzewo	<ol style="list-style-type: none"> <li>1. Poprawa stanu technicznego drogi.</li> <li>2. Zwiększenie poziomu bezpieczeństwa.</li> <li>3. Zmniejszenie emisji toksycznych składników spalin.</li> <li>4. Zwiększenie stopnia funkcjonalności drogi.</li> </ol>	<ol style="list-style-type: none"> <li>1. Długość przebudowanych dróg – 1,9 km</li> <li>2. Liczba osób korzystających z przebudowanych dróg – 150 os./rok</li> </ol>	<ul style="list-style-type: none"> <li>- protokół odbioru robót budowlanych</li> <li>- pomiary ruchu wykonane po zakończeniu realizacji inwestycji</li> </ul>
II.2.m	Przebudowa drogi nr 060226C - Cepno - tor kolejowy - Cepno	<ol style="list-style-type: none"> <li>1. Poprawa stanu technicznego drogi.</li> <li>2. Zwiększenie poziomu bezpieczeństwa.</li> <li>3. Zmniejszenie emisji toksycznych składników spalin.</li> <li>4. Zwiększenie stopnia funkcjonalności drogi.</li> </ol>	<ol style="list-style-type: none"> <li>1. Długość przebudowanych dróg – 1,3 km</li> <li>2. Liczba osób korzystających z przebudowanych dróg – 30 os./rok</li> </ol>	<ul style="list-style-type: none"> <li>- protokół odbioru robót budowlanych</li> <li>- pomiary ruchu wykonane po zakończeniu realizacji inwestycji</li> </ul>
II.2.n	Przebudowa drogi nr 060235C - Paparzyn do drogi 543 - gr.gminy - Linowiec	<ol style="list-style-type: none"> <li>1. Poprawa stanu technicznego drogi.</li> <li>2. Zwiększenie poziomu bezpieczeństwa.</li> <li>3. Zmniejszenie emisji toksycznych składników spalin.</li> <li>4. Zwiększenie stopnia funkcjonalności drogi.</li> </ol>	<ol style="list-style-type: none"> <li>1. Długość przebudowanych dróg – 1,7 km</li> <li>2. Liczba osób korzystających z przebudowanych dróg – 50 os./rok</li> </ol>	<ul style="list-style-type: none"> <li>- protokół odbioru robót budowlanych</li> <li>- pomiary ruchu wykonane po zakończeniu realizacji inwestycji</li> </ul>
II.2.o	Wykonanie nowej nawierzchni drogi nr 060236C - Paparzyn - Robakowo	<ol style="list-style-type: none"> <li>1. Poprawa stanu technicznego drogi.</li> <li>2. Zwiększenie poziomu bezpieczeństwa.</li> <li>3. Zmniejszenie emisji toksycznych składników spalin.</li> </ol>	<ol style="list-style-type: none"> <li>1. Długość zmodernizowanych dróg – 1,3 km</li> <li>2. Liczba osób korzystających ze zmodernizowanych dróg – 200 os./rok</li> </ol>	<ul style="list-style-type: none"> <li>- protokół odbioru robót budowlanych</li> <li>- pomiary ruchu wykonane po zakończeniu realizacji inwestycji</li> </ul>

		4. Zwiększenie stopnia funkcjonalności drogi.		
II.2.p	Poszerzenie drogi nr 060239C - Trzebieluch - Zalesie - gr.gminy	1. Poprawa stanu technicznego drogi. 2. Zwiększenie poziomu bezpieczeństwa. 3. Zmniejszenie emisji toksycznych składników spalin. 4. Zwiększenie stopnia funkcjonalności drogi.	1. Długość przebudowanych dróg – 2,3 km 2. Liczba osób korzystających z przebudowanych dróg – 100 os./rok	- protokół odbioru robót budowlanych - pomiary ruchu wykonane po zakończeniu realizacji inwestycji
II.2.r	Przebudowa drogi nr 060247C - Gorzuchowo - Krajęcín	1. Poprawa stanu technicznego drogi. 2. Zwiększenie poziomu bezpieczeństwa. 3. Zmniejszenie emisji toksycznych składników spalin. 4. Zwiększenie stopnia funkcjonalności drogi.	1. Długość przebudowanych dróg – 0,95 km 2. Liczba osób korzystających z przebudowanych dróg – 50 os./rok	- protokół odbioru robót budowlanych - pomiary ruchu wykonane po zakończeniu realizacji inwestycji
II.2.s	Przebudowa drogi nr 060248C - Gorzuchowo - Malankowo	1. Poprawa stanu technicznego drogi. 2. Zwiększenie poziomu bezpieczeństwa. 3. Zmniejszenie emisji toksycznych składników spalin. 4. Zwiększenie stopnia funkcjonalności drogi.	1. Długość przebudowanych dróg – 0,55 km 2. Liczba osób korzystających z przebudowanych dróg – 100 os./rok	- protokół odbioru robót budowlanych - pomiary ruchu wykonane po zakończeniu realizacji inwestycji
II.2.t	Przebudowa drogi wewnętrznej - Droga do oczyszczalni ścieków Stolno dz. 166/3	1. Poprawa stanu technicznego drogi. 2. Zwiększenie poziomu bezpieczeństwa. 3. Zmniejszenie emisji toksycznych składników spalin. 4. Zwiększenie stopnia funkcjonalności drogi.	1. Długość przebudowanych dróg – 0,82 km 2. Liczba osób korzystających z przebudowanych dróg – 200 os./rok	- protokół odbioru robót budowlanych - pomiary ruchu wykonane po zakończeniu realizacji inwestycji
II.2.u	Przebudowa drogi wewnętrznej – Cepno - Tylewo	1. Poprawa stanu technicznego drogi. 2. Zwiększenie poziomu bezpieczeństwa. 3. Zmniejszenie emisji toksycznych składników spalin. 4. Zwiększenie stopnia funkcjonalności drogi.	1. Długość przebudowanych dróg – 0,6 km 2. Liczba osób korzystających z przebudowanych dróg – 30 os./rok	- protokół odbioru robót budowlanych - pomiary ruchu wykonane po zakończeniu realizacji inwestycji
<b>Cel operacyjny II.3. Uporządkowanie gospodarki wodno-ściekowej</b>				
II.3.a	Wymiana sieci wodociągowej w Gorzuchowie na odcinku 180 m	1. Poprawa stanu środowiska naturalnego. 2. Poprawa komfortu życia mieszkańców. 3. Poprawa stanu zdrowia mieszkańców.	1. Długość wybudowanej sieci wodociągowej – 0,18 km 2. Liczba dodatkowych osób korzystających z wybudowanej sieci wodociągowej – 5	- protokół odbioru robót budowlanych - rejestr osób podłączonych do sieci wodociągowej
II.3.b	Remont ujęcia wody w Trzebieluchu	1. Poprawa stanu środowiska naturalnego. 2. Poprawa komfortu życia mieszkańców.	1. Liczba wyremontowanych ujęć wody – 1 szt.	- protokół odbioru robót budowlanych

		3. Poprawa stanu zdrowia mieszkańców.		
II.3.c	Budowa sieci wodno-kanalizacyjnej w miejscowościach Stolno	1. Poprawa stanu środowiska naturalnego. 2. Poprawa komfortu życia mieszkańców. 3. Poprawa stanu zdrowia mieszkańców.	1. Długość wybudowanej sieci wodno-kanalizacyjnej – 1 km 2. Liczba osób korzystających z wybudowanej sieci wodno-kanalizacyjnej – 150	- protokół odbioru robót budowlanych - rejestr osób podłączonych do sieci wodno-kanalizacyjnej
II.3.d	Utworzenie sieci kanalizacyjnej na odcinku Stolno-Wabcz	1. Poprawa stanu środowiska naturalnego. 2. Poprawa komfortu życia mieszkańców. 3. Poprawa stanu zdrowia mieszkańców.	1. Długość wybudowanej sieci kanalizacyjnej – 5 km 2. Liczba osób korzystających z wybudowanej sieci kanalizacyjnej – 400	- protokół odbioru robót budowlanych - rejestr osób podłączonych do sieci kanalizacyjnej
II.3.e	Podłączenie terenu działek przeznaczonych pod osiedla w Stolnie do sieci wodno-kanalizacyjnej	1. Poprawa stanu środowiska naturalnego. 2. Poprawa komfortu życia mieszkańców. 3. Poprawa stanu zdrowia mieszkańców.	1. Długość wybudowanej sieci wodno-kanalizacyjnej – 300 mb 2. Liczba osób korzystających z wybudowanej sieci wodno-kanalizacyjnej – 70	- protokół odbioru robót budowlanych - rejestr osób podłączonych do sieci wodno-kanalizacyjnej
II.3.f	Budowa sieci wodociągowej dla nowopowstałych działek budowlanych w Paparzynie	1. Poprawa stanu środowiska naturalnego. 2. Poprawa komfortu życia mieszkańców. 3. Poprawa stanu zdrowia mieszkańców.	1. Długość wybudowanej sieci wodociągowej – 220 mb 2. Liczba dodatkowych osób korzystających z wybudowanej sieci wodociągowej – 30	- protokół odbioru robót budowlanych - rejestr osób podłączonych do sieci wodociągowej
II.3.g	Modernizacja i rozbudowa oczyszczalni ścieków w Stolnie	1. Poprawa stanu środowiska naturalnego. 2. Poprawa komfortu życia mieszkańców. 3. Poprawa stanu zdrowia mieszkańców.	1. Liczba zmodernizowanych i rozbudowanych oczyszczalni ścieków – 1 szt.	- protokół odbioru robót budowlanych
II.3.h	Utworzenie zbiorników retencyjnych w hydroforni w Czystem	1. Poprawa stanu środowiska naturalnego. 2. Poprawa komfortu życia mieszkańców. 3. Poprawa stanu zdrowia mieszkańców.	1. Liczba utworzonych zbiorników retencyjnych - 1	- protokół odbioru robót budowlanych
II.3.i	Budowa sieci kanalizacyjnej na odcinku Cepno - Wichorze	1. Poprawa stanu środowiska naturalnego. 2. Poprawa komfortu życia mieszkańców. 3. Poprawa stanu zdrowia mieszkańców.	1. Długość wybudowanej sieci kanalizacyjnej – 2,5 km 2. Liczba osób korzystających z wybudowanej sieci kanalizacyjnej – 40	- protokół odbioru robót budowlanych - rejestr osób podłączonych do sieci kanalizacyjnej
II.3.j	Kontynuacja działań związanych z tworzeniem	1. Poprawa stanu środowiska naturalnego. 2. Poprawa komfortu życia mieszkańców.	1. Liczba wybudowanych	- protokół odbioru robót budowlanych

	przydomowych oczyszczalni ścieków na terenie Gminy Stolno	3. Poprawa stanu zdrowia mieszkańców. 4. Eliminacja uciążliwości związanych z korzystaniem z szamb.	przydomowych oczyszczalni ścieków – 250 2. Liczba dodatkowych osób korzystających z wybudowanych przydomowych oczyszczalni ścieków – 750	- rejestr osób korzystających z wybudowanych przydomowych oczyszczalni ścieków
II.3.k	Renowacja hydroforni i stacji uzdatniania wody w Grubnie	1. Poprawa stanu środowiska naturalnego. 2. Poprawa komfortu życia mieszkańców. 3. Poprawa stanu zdrowia mieszkańców.	1. Liczba odnowionych hydroforni – 1 szt. 2. Liczba odnowionych stacji uzdatniania wody – 1 szt. 3. Liczba osób korzystających z odnowionych hydroforni – 400 4. . Liczba osób korzystających z odnowionych stacji uzdatniania wody - 400	- protokół odbioru robót budowlanych - rejestr osób korzystających z odnowionych hydroforni - rejestr osób korzystających z odnowionych stacji uzdatniania wody
II.3.l	Budowa kanalizacji na Starym Cepnie	1. Poprawa stanu środowiska naturalnego. 2. Poprawa komfortu życia mieszkańców. 3. Poprawa stanu zdrowia mieszkańców.	1. Długość wybudowanej sieci kanalizacyjnej – 1 km 2. Liczba osób korzystających z wybudowanej sieci kanalizacyjnej – 80	- protokół odbioru robót budowlanych - rejestr osób podłączonych do sieci kanalizacyjnej
<b>Cel operacyjny II.4. Rozwój infrastruktury opartej na rozwiązaniach ekologicznych</b>				
II.4.a	Budowa instalacji fotowoltaicznych na budynkach użyteczności publicznej	1. Produkcja energii elektrycznej z nowo wybudowanych/nowych mocy wytwórczych instalacji wykorzystujących OZE. 2. Dodatkowa zdolność wytwarzania energii ze źródeł odnawialnych. 3. Spadek emisji gazów cieplarnianych.	1. Liczba nowych instalacji fotowoltaicznych – 9 szt.	- protokół odbioru
II.4.b	Budowa instalacji fotowoltaicznych na budynkach mieszkalnych	1. Produkcja energii elektrycznej z nowo wybudowanych/nowych mocy wytwórczych instalacji wykorzystujących OZE. 2. Dodatkowa zdolność wytwarzania energii ze źródeł odnawialnych. 3. Spadek emisji gazów cieplarnianych.	1. Liczba nowych instalacji fotowoltaicznych – 45 szt.	- protokół odbioru

II.4.c	Budowa, modernizacja, rozbudowa i przebudowa oświetlenia ulicznego w centrach wsi oraz na przystankach autobusowych, placach, boiskach	<ol style="list-style-type: none"> <li>1. Zmniejszenie emisji gazów cieplarnianych do atmosfery.</li> <li>2. Efektywne wykorzystanie energii elektrycznej.</li> <li>3. Zmniejszenie kosztów energii elektrycznej.</li> </ol>	1. Liczba wybudowanych punktów oświetleniowych – 100 szt.	- protokół odbioru robót budowlanych
II.4.d	Podłączenie budynków gminnych w Stolnie do sieci gazowej	<ol style="list-style-type: none"> <li>1. Zmniejszenie zanieczyszczenia powietrza.</li> <li>2. Poprawa stanu środowiska naturalnego.</li> <li>3. Poprawa stanu zdrowia mieszkańców.</li> <li>4. Spadek emisji gazów cieplarnianych.</li> </ol>	1. Liczba budynków podłączonych do sieci gazowej – 3 szt.	- protokół odbioru robót budowlanych
II.4.e	Termomodernizacja budynku Urzędu Gminy Stolno, w tym przełożenie dachu, odnowienie elewacji, odnowienie podłóg wewnętrznych	<ol style="list-style-type: none"> <li>1. Zmniejszenie zanieczyszczenia powietrza.</li> <li>2. Poprawa stanu środowiska naturalnego.</li> <li>3. Poprawa stanu zdrowia mieszkańców.</li> <li>4. Spadek emisji gazów cieplarnianych.</li> </ol>	1. Liczba budynków poddanych termomodernizacji – 1 szt.	- Protokół odbioru robót budowlanych
<b>Cel operacyjny II.5. Zwiększenie potencjału infrastruktury mieszkalnictwa komunalnego i socjalnego</b>				
II.5.a	Budowa nowych mieszkań komunalnych i socjalnych w Cepnie	<ol style="list-style-type: none"> <li>1. Poprawa komfortu życia mieszkańców.</li> <li>2. Poprawa warunków lokalowych mieszkańców.</li> <li>3. Rozwój infrastruktury społecznej służącej mieszkańcom.</li> </ol>	1. Liczba wybudowanych mieszkań komunalnych i socjalnych – 10	- Protokół odbioru robót budowlanych
<b>Cel strategiczny III. Wsparcie rozwoju przedsiębiorczości i zatrudnienia na terenie Gminy</b>				
<b>Cel operacyjny III.1. Tworzenie warunków do rozwoju gospodarczego</b>				
III.1.a.	Opracowanie Planów Zagospodarowania Przestrzennego celem wyznaczenia m. in. terenów na których będzie można prowadzić działalność gospodarczą	<ol style="list-style-type: none"> <li>1. Ożywienie gospodarcze gminy.</li> <li>2. Wsparcie rozwoju przedsiębiorczości.</li> <li>3. Wzrost zatrudnienia.</li> <li>4. Pozyskanie nowych inwestorów zewnętrznych.</li> </ol>	1. Liczba opracowanych PZP – 4 szt.	- protokół zdawczo-odbiorczy
III.1.b.	Stworzenie Gminnego programu Rozwoju Przedsiębiorczości	<ol style="list-style-type: none"> <li>1. Ożywienie gospodarcze gminy.</li> <li>2. Wsparcie rozwoju przedsiębiorczości.</li> <li>3. Wzrost zatrudnienia.</li> <li>4. Pozyskanie nowych inwestorów zewnętrznych.</li> </ol>	1. Liczba opracowanych dokumentów – 1 szt.	- protokół zdawczo-odbiorczy

III.1.c.	Stworzenie bazy terenów możliwych do wykorzystania w celu prowadzenia działalności gospodarczej	<ol style="list-style-type: none"> <li>1. Pozyskanie nowych inwestorów zewnętrznych.</li> <li>2. Wdrożenie nowych standardów i rozwiązań obsługi inwestora.</li> <li>3. Zdefiniowanie kierunków działań, jakie należy podjąć w celu pozyskania nowych inwestorów.</li> <li>4. Wzrost zatrudnienia.</li> <li>5. Ożywienie gospodarcze gminy.</li> </ol>	1. Liczba stworzonych baz terenów – 1 szt.	- protokół zdawczo-odbiorczy
III.1.d.	Aktywizacja społeczno – zawodowa osób zagrożonych wykluczeniem społecznym w tym osób bezrobotnych	<ol style="list-style-type: none"> <li>1. Wzrost aktywizacji społeczno – zawodowej.</li> <li>2. Zdobywanie nowych kwalifikacji zawodowych.</li> <li>3. Zdobywanie nowych kompetencji społecznych.</li> <li>4. Wzrost szans na znalezienie zatrudnienia.</li> </ol>	1. Liczba osób objętych wsparciem w zakresie zajęć podnoszących kwalifikacje zawodowe – 80 os.	- rejestr osób objętych wsparciem w zakresie zajęć podnoszących kwalifikacje
<b>Cel operacyjny III.2. Promocja gospodarcza gminy</b>				
III.2.a.	Kampanie informacyjno – promocyjne oraz organizacja forów gospodarczych i szkoleń w zakresie podejmowania działalności gospodarczej	<ol style="list-style-type: none"> <li>1. Promocja gospodarcza gminy.</li> <li>2. Wsparcie rozwoju przedsiębiorczości.</li> <li>3. Wzrost liczby podmiotów gospodarczych.</li> <li>4. Wzrost zatrudnienia.</li> <li>5. Ożywienie gospodarcze gminy.</li> </ol>	<ol style="list-style-type: none"> <li>1. Liczba opracowanych materiałów reklamowych – 1000</li> <li>2. Liczba zorganizowanych spotkań z przedsiębiorcami – 5</li> <li>3. Liczba imprez targowych i wyjazdów promocyjnych – 5</li> </ol>	<ul style="list-style-type: none"> <li>- protokół odbioru opracowanych materiałów reklamowych</li> <li>- raporty z przebiegu zorganizowanych spotkań z przedsiębiorcami oraz imprez targowych i wyjazdów promocyjnych</li> </ul>

Źródło: Opracowanie własne

## Rozdział V.

### Model struktury funkcjonalno-przestrzennej gminy

#### 5.1. Jednostki polityki przestrzennej Gminy Stolno

Struktura funkcjonalno-przestrzenna gminy Stolno została określona w Studium uwarunkowań i kierunków zagospodarowania przestrzennego gminy Stolno, na podstawie funkcji realizowanych na danym obszarze i ich wzajemnych relacji (ze szczególnym uwzględnieniem dominującego znaczenia jednej z nich).

W zakresie zróżnicowania przestrzeni gminy ustalono jej podział na następujące strefy funkcjonalno-przestrzenne:

**I – strefa wielofunkcyjna**

**II – strefa osadnicza**

**III - strefa rolnicza**

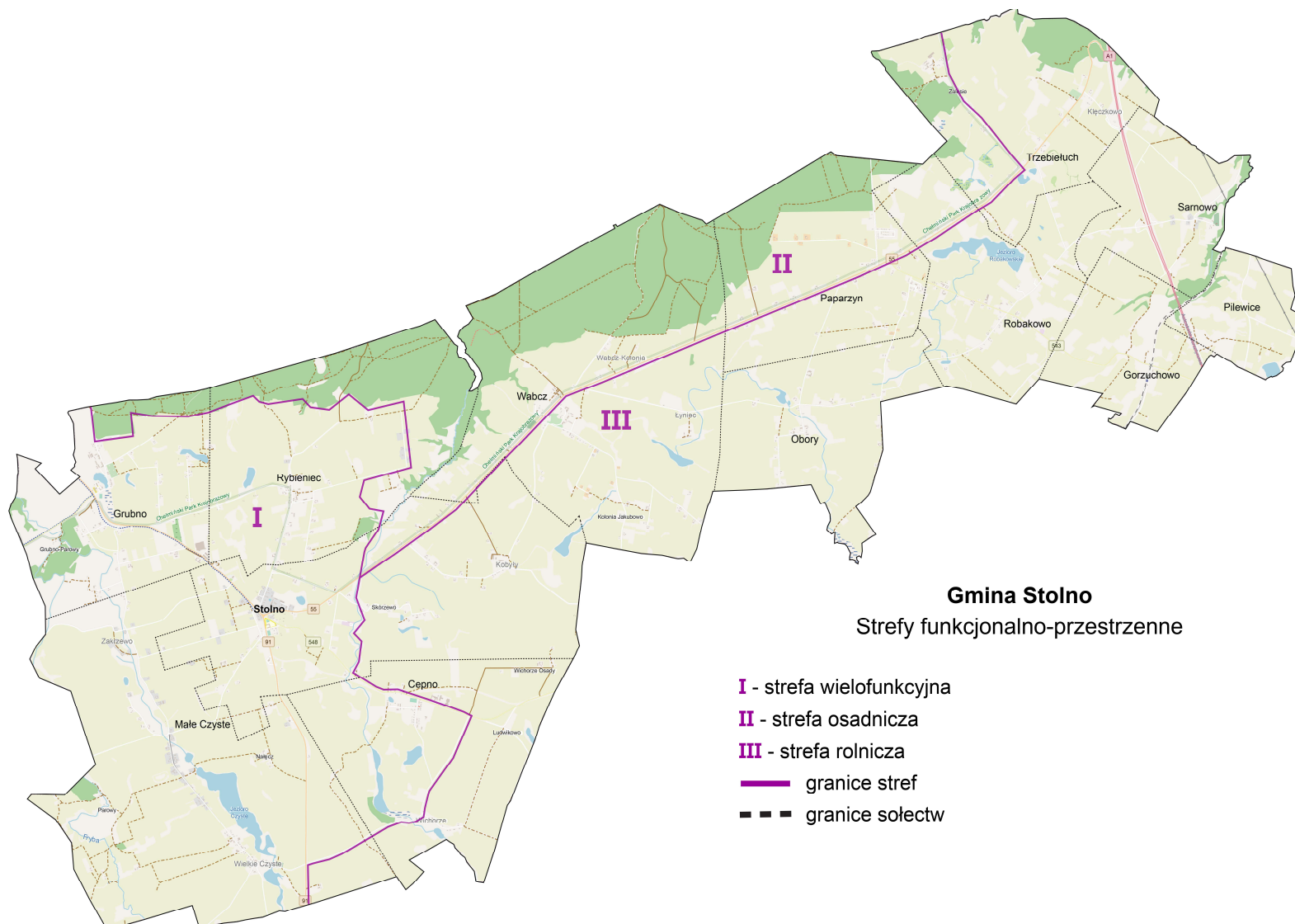
**Strefa I – wielofunkcyjna** - Strefa zajmuje zachodnią część gminy. W zakresie planów zagospodarowania tej strefy należy dążyć do stworzenia wielofunkcyjnego obszaru o znaczeniu lokalnym, centralnym w odniesieniu do obszaru gminy, stanowiącym ośrodek koncentracji - usług z zakresu obsługi ludności (administracja, oświata, zdrowie, handel), zabudowy mieszkaniowej, działalności usługowej, produkcyjnej i rzemiosła. W ramach obsługi ruchu tranzytowego turystów pożądane jest założenie parkingów, łączonych z bazą usług gastronomicznych i hotelowych (wzdłuż dróg krajowych nr 1 i 55) opartą między innymi o istniejącą zabudowę, z dopuszczeniem jej rozbudowy i przebudowy.

**II – strefa osadnicza** – dla strefy tej przewiduje się utrzymanie funkcji osadniczo-rolniczej z możliwością rozwoju aktywizującego działalność gospodarczą gminy. Strefa obejmuje północną część gminy.

**III – strefa rolnicza** – strefa obejmuje północną część gminy. Ustalono dla niej jako wiodącą funkcję rolniczą.

Poniższa mapa obrazuje rozmieszczenie powyżej opisanych jednostek polityki przestrzennej na terenie gminy Stolno.

Mapa 1. Jednostki polityki przestrzennej na terenie Gminy Stolno



Źródło: Opracowanie własne na podstawie © autorzy OpenStreetMap



## 5.2. Wizja rozwoju Gminy Stolno i rozmieszczenie planowanych działań

### WIZJA ROZWOJU GMINY STOLNO

Gmina Stolno w 2032 roku to rozwinięta Gmina aktywnych społecznie i zaangażowanych w sprawy lokalne mieszkańców, która stan ten osiągnęła w głównej mierze dzięki inwestycjom w zasoby ludzkie oraz w infrastrukturę społeczną i techniczną.

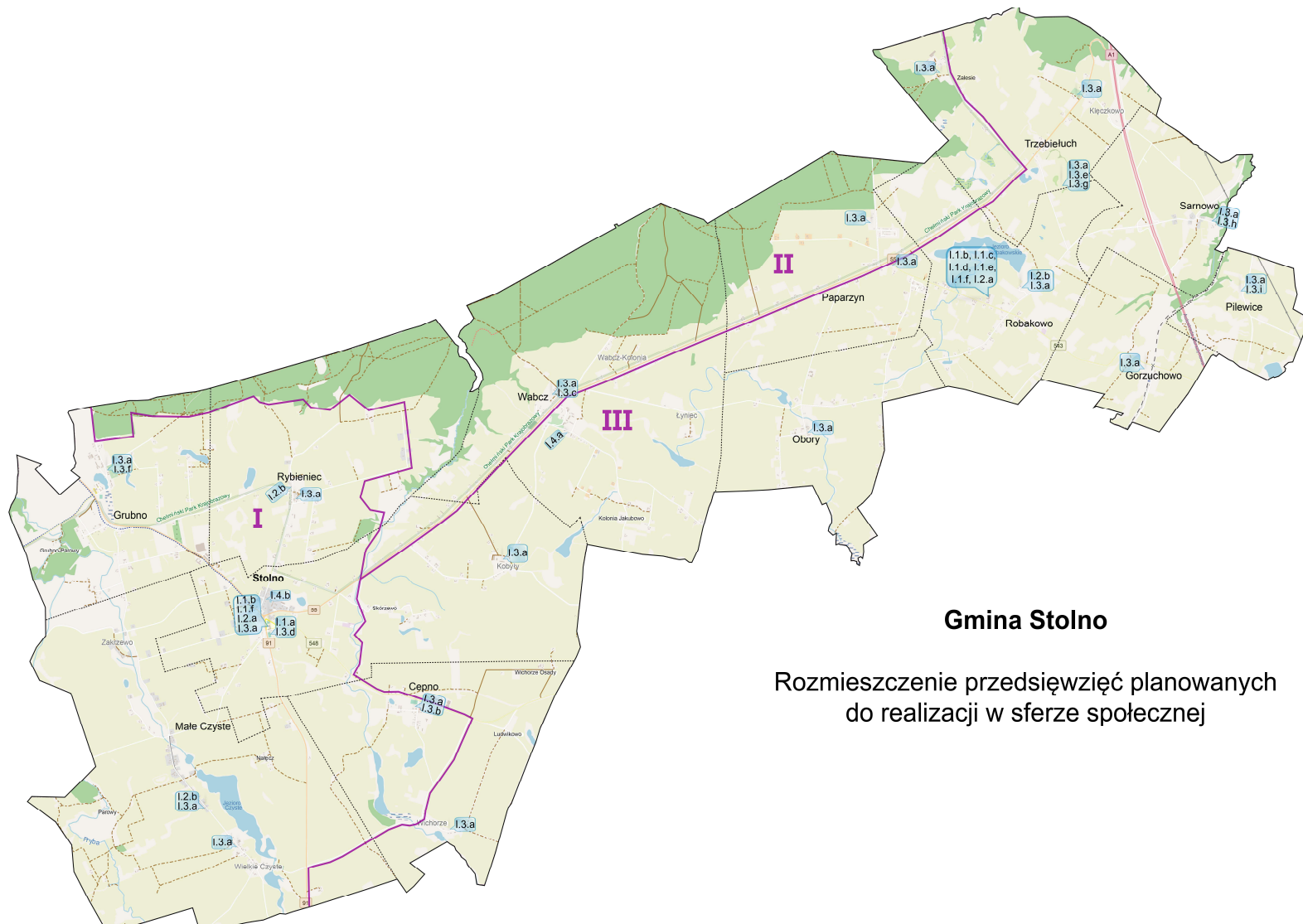
Gmina Stolno w 2032 roku to Gmina dbająca o rozwój osobisty swoich mieszkańców i w pełni wykorzystująca posiadany kapitał ludzki, a także zapewniająca opiekę, profesjonalne wsparcie i dostępność infrastruktury osobom niesamodzielnym. To atrakcyjna przestrzeń do życia dla wszystkich grup wiekowych. Stolno to Gmina oferująca opiekę dzieciom w wieku żłobkowym i przedszkolnym, atrakcyjną ofertę edukacyjną dzieciom starszym i młodzieży, pracę dorosłym oraz usługi opiekuńcze seniorom.

Gmina Stolno w 2032 roku to także miejsce, w którym jakość życia rośnie z roku na rok, a mieszkańcy mają dostęp do wysokiej jakości infrastruktury technicznej (wodociąg, kanalizacja, oświetlenie uliczne, drogi, ścieżki rowerowe, OZE itp.), a także do szerokiej oferty spędzania czasu wolnego (rozbudowana infrastruktura sportowa, kulturalna, społeczna i turystyczna).

Gmina Stolno w 2032 roku to przedsiębiorcza gmina, zachęcająca do inwestowania na jej terenie dzięki posiadaniu narzędzi i poznaniu mechanizmów zachęcających potencjalnych inwestorów do lokowania swoich działalności na tym terenie.

Aby powyższa wizja mogła się ziścić, konieczna jest realizacja zaplanowanych działań, których planowane rozmieszczenie zobrazowano na poniższych mapach.

Mapa 2. Rozmieszczenie planowanych działań w sferze społecznej



Źródło: Opracowanie własne na podstawie © autorzy OpenStreetMap

## Legenda

- I.1.a. Budowa przedszkola i żłobka
- I.1.b. Utworzenie oraz wyposażenie pracowni przedmiotowych w szkołach podstawowych w tym zakup monitorów interaktywnych
- I.1.c. Zagospodarowanie terenu przy szkole podstawowej w Robakowie w celu zapewnienia dojazdu i miejsc parkingowych dla przedszkola
- I.1.d. Termomodernizacja budynku szkoły podstawowej w Robakowie
- I.1.e. Budowa zielonego boiska przy szkole podstawowej w Robakowie
- I.1.f. Organizacja zajęć dodatkowych (wyrównawcze, rozwijające, rewalidacyjne) oraz zapewnienie dowozu dzieci celem umożliwienia im uczestnictwa w tych zajęciach
- I.2.a. Wymiana monitoringu na budynkach szkół podstawowych
- I.2.b. Zakup samochodów dla Ochotniczych Straży Pożarnych
- I.3.a. Rozbudowa małej infrastruktury w sołectwach w tym modernizacja i wymiana starych elementów na nowe
- I.3.b. Przebudowa boiska sportowego w Cepnie
- I.3.c. Przebudowa boisk sportowych w Wabczu
- I.3.d. Budowa Centrum Kultury w Stolnie (w tym dom kultury, biblioteka, świetlica wiejska)
- I.3.e. Rozbudowa świetlicy wiejskiej w Trzebiełuchu
- I.3.f. Rozbudowa świetlicy wiejskiej w Grubnie
- I.3.g. Budowa boiska w Trzebiełuchu
- I.3.h. Modernizacja boiska w Sarnowie

**I.3.i.** Modernizacja boiska w Pilewicach

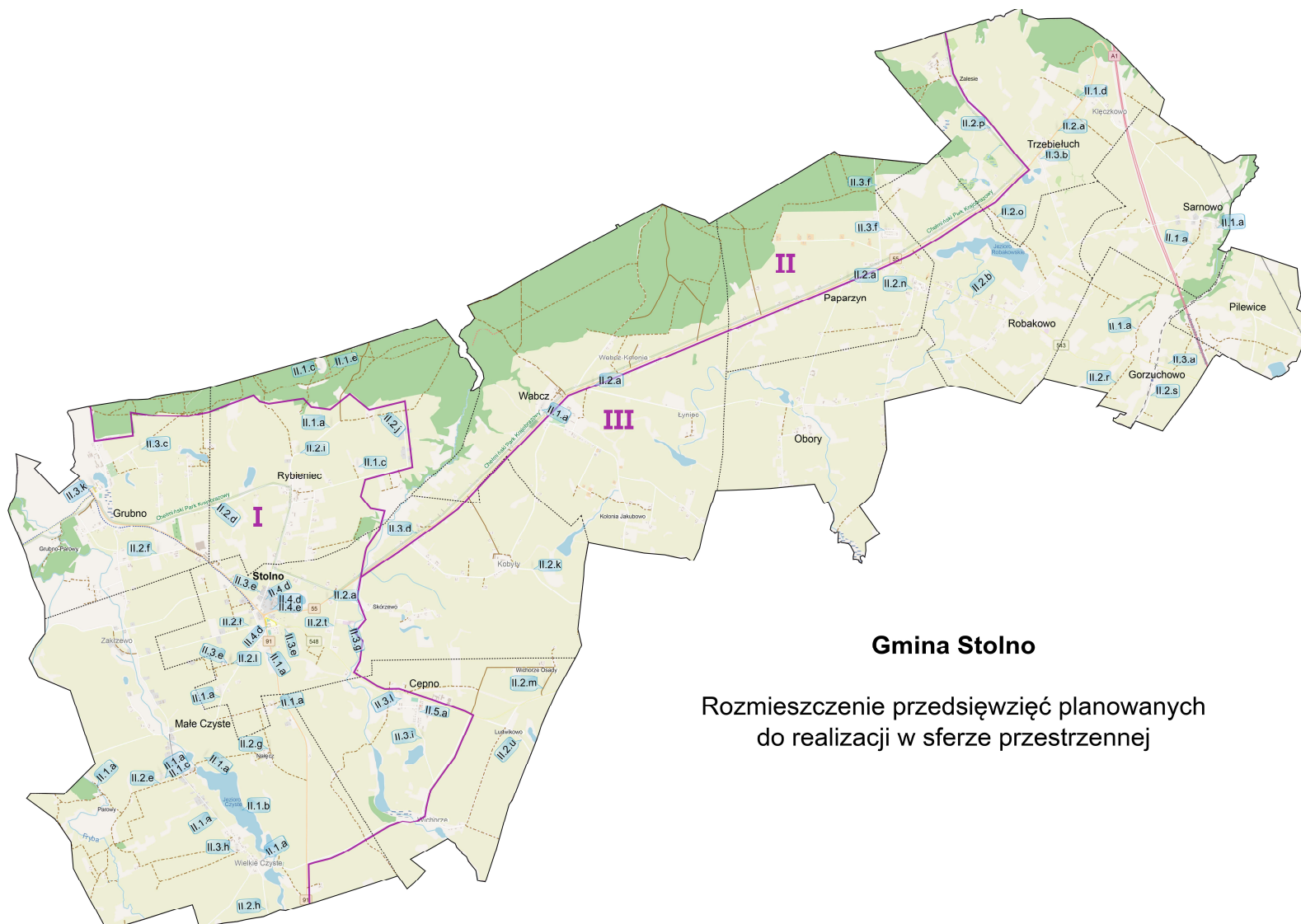
**I.3.j.** Realizacja programów aktywizacji społecznej mieszkańców na bazie infrastruktury społecznej, kulturalnej i sportowej (przedsięwzięcie realizowane na obszarze całej gminy)

**I.4.a.** Stworzenie Centrum Integracyjno – Rehabilitacyjnego w budynku po byłej szkole w Wabczu (m. in. Dzienny Dom Pobytu lub Klub Seniora)

**I.4.b.** Rozbudowa ośrodka zdrowia w Stolnie

**I.4.c.** Rozwój oferty usług społecznych dla osób zagrożonych wykluczeniem społecznym, ze szczególnym uwzględnieniem seniorów

### Mapa 3. Rozmieszczenie planowanych działań w sferze przestrzennej



Źródło: Opracowanie własne na podstawie © autorzy OpenStreetMap

## Legenda

<b>II.1.a</b>	Budowa szlaków turystycznych na terenie Gminy Stolno (oznakowanie i wytyczenie w terenie) - przedsięwzięcie realizowane na obszarze całej gminy
<b>II.1.b</b>	Utworzenie punktu edukacyjno-ekologicznego przy jeziorze w Małym Czystym
<b>II.1.c</b>	Zagospodarowanie obiektów pomilitarnych na funkcje turystyczne
<b>II.1.d</b>	Remont i konserwacja dworu w Klęczkowie
<b>II.1.e</b>	Zagospodarowanie i odnowa miejsc Pamięci Narodowej (w tym oznakowanie)
<b>II.2.a</b>	Stworzenie ciągu pieszego lub pieszo-rowerowego wzdłuż drogi krajowej 55 na odcinku Stolno-Grudziądz
<b>II.2.b</b>	Rozbudowa ścieżki pieszo-rowerowej przy drodze wojewódzkiej 543 (na dojeździe do Szkoły w Robakowie)
<b>II.2.c</b>	Modernizacja, budowa, przebudowa dróg gminnych na obszarze Gminy Stolno (przedsięwzięcie realizowane na obszarze całej gminy)
<b>II.2.d</b>	060201C - Grubno - Rybieniec (Poszerzenie drogi )
<b>II.2.e</b>	060209C - Małe Czyste - gr. gminy - Kijewo Król. (Przebudowa drogi )
<b>II.2.f</b>	060212C - Małe Czyste - Grubno (wykonanie nowej nawierzchni)
<b>II.2.g</b>	060213C - Małe Czyste – Nałęcz (Przebudowa drogi)
<b>II.2.h</b>	060217C - Wielkie Czyste - gr. gminy - Jeleniec (Przebudowa drogi )
<b>II.2.i</b>	060218C - Rybieniec - gr. gminy - Klamry (Przebudowa drogi)
<b>II.2.j</b>	060220C - Rybieniec do drogi 060218C (Przebudowa drogi)
<b>II.2.k</b>	060221C - Stolno od drogi 55 - gr. gminy - Wierzbowo (Przebudowa drogi odcinek Kobyły Wierzbowo)

- II.2.l** 060224C - Stolno - Zakrzewo (Przebudowa drogi)
- II.2.l** 060225C - Stolno PKP - Zakrzewo (Przebudowa drogi)
- II.2.m** 060226C - Cepno - tor kolejowy - Cepno (Przebudowa drogi)
- II.2.n** 060235C - Paparzyn do drogi 543 - gr. gminy - Linowiec (Przebudowa drogi)
- II.2.o** 060236C - Paparzyn - Robakowo (wykonanie nowej nawierzchni)
- II.2.p** 060239C - Trzebiełuch - Zalesie - gr. gminy (Poszerzenie drogi)
- II.2.r** 060247C - Gorzuchowo - Krajęcín (Przebudowa drogi)
- II.2.s** 060248C - Gorzuchowo - Malankowo (Przebudowa drogi)
- II.2.t** droga wewnętrzna - Droga do oczyszczalni ścieków Stolno dz. 166/3 (Przebudowa drogi)
- II.2.u** Przebudowa drogi wewnętrznej – Cepno – Tytlewo
- II.3.a** Wymiana sieci wodociągowej w Gorzuchowie na odcinku 180 m
- II.3.b** Remont ujęcia wody w Trzebiełuchu
- II.3.c** Budowa sieci wodno-kanalizacyjnej w miejscowości Grubno
- II.3.d** Utworzenie sieci kanalizacyjnej na odcinku Stolno-Wabcz
- II.3.e** Podłączenie terenu działek przeznaczonych pod osiedla w Stolnie do sieci wodno-kanalizacyjnej
- II.3.f** Budowa sieci wodociągowej dla nowopowstałych działek budowlanych w Paparzynie
- II.3.g** Modernizacja i rozbudowa oczyszczalni ścieków w Stolnie

- II.3.h**      Utworzenie zbiorników retencyjnych w hydroforni w Czystem
- II.3.i**      Budowa sieci kanalizacyjnej na odcinku Cepno - Wichorze
- II.3.j**      Kontynuacja działań związanych z tworzeniem przydomowych oczyszczalni ścieków na terenie Gminy Stolno (przedsięwzięcie realizowane na obszarze całej gminy)
- II.3.k**      Renowacja hydroforni i stacji uzdatniania wody w Grubnie
- II.3.l**      Budowa kanalizacji na Starym Cepnie
- II.4.a**      Budowa instalacji fotowoltaicznych na budynkach użyteczności publicznej (przedsięwzięcie realizowane na obszarze całej gminy)
- II.4.b**      Budowa instalacji fotowoltaicznych na budynkach mieszkalnych (przedsięwzięcie realizowane na obszarze całej gminy)
- II.4.c**      Budowa, modernizacja, rozbudowa i przebudowa oświetlenia ulicznego w centrach wsi oraz na przystankach autobusowych, placach, boiskach (przedsięwzięcie realizowane na obszarze całej gminy)
- II.4.d**      Podłączenie budynków gminnych w Stolnie do sieci gazowej
- II.4.e**      Termomodernizacja budynku Urzędu Gminy Stolno, w tym przełożenie dachu, odnowienie elewacji, odnowienie podłóg wewnętrznych
- II.5.a**      Budowa nowych mieszkań komunalnych i socjalnych w Cepnie

Kierunki działań zaplanowane w sferze gospodarczej nie mają charakteru infrastrukturalnego dlatego też nie zostały one pokazane w ujęciu graficznym.



## Rozdział VI.

### Ustalenia i rekomendacje w zakresie kształtowania i prowadzenia polityki przestrzennej w gminie

Ustalenia i rekomendacje w zakresie kształtowania i prowadzenia polityki przestrzennej na terenie Gminy Stolno dla poszczególnych stref przedstawiono w kolejnych podrozdziałach.

#### 6.1. Ustalenia i rekomendacje w zakresie kształtowania i prowadzenia polityki przestrzennej w strefie I - wielofunkcyjnej

Dla **strefy I - wielofunkcyjnej** ustala się:

- adaptacje i uzupełnienia zabudowy w obrębie istniejącego zainwestowania, mające na celu podniesienie standardów przy zachowaniu walorów zabytkowych i architektonicznych obiektów, z uwzględnieniem odpowiednich wymogów ochrony konserwatorskiej i archeologicznej,
- potencjalne tereny rozwojowe z zamiarem sporządzenia miejscowych planów zagospodarowania przestrzennego, z równoczesnym zabezpieczeniem potrzeb w zakresie infrastruktury technicznej,
- rozbudowę i budowę urządzeń z zakresu infrastruktury technicznej w celu ochrony środowiska przyrodniczego,
- wykorzystanie rolniczej przestrzeni produkcyjnej zgodnie z przydatnością gruntów oraz warunkami określonymi w ustaleniach ogólnych, dążąc do zachowania zrównoważonego rozwoju,
- lokalizację nowej zabudowy siedliskowej w oparciu o obowiązujące przepisy,
- realizację ustaleń miejscowych planów zagospodarowania przestrzennego, na terenach na których one obowiązują,
- możliwość zalesiania gruntów rolnych o niskiej przydatności produkcyjnej,
- wsie sołeckie jako miejsce koncentracji mieszkalnictwa, usług podstawowych i działalności produkcyjno-usługowej w granicach zabudowy wsi i potencjalnych terenów rozwojowych,
- możliwość rozwoju działalności inwestycyjnej w obrębie istniejących siedlisk i potencjalnych terenów rozwojowych, przy czym nie mogą one powodować zagrożeń dla środowiska,
- możliwość wielofunkcyjnego modelu wsi poprzez rozwój różnych form działalności na rzecz rolnictwa np. przetwórstwa rolno-spożywczego, przechowalnictwa, agroturystyki oraz innych usług na bazie istniejącej zabudowy i infrastruktury (również po byłych PGR),
- kontynuowanie restrukturyzacji gospodarstw przejętych po byłych PGR,
- na gruntach rolnych zlokalizowanych poza obszarami zabudowanymi dopuszcza się lokalizację generatorów energii odnawialnej tj. np. elektrownie wiatrowe, biogazownie wraz z obszarem oddziaływania, mając jednak na uwadze potrzebę ochrony istniejącego środowiska przyrodniczego, z przeprowadzeniem postępowania z zakresu ochrony środowiska, zgodnie z przepisami odrębnymi.

#### 6.2. Ustalenia i rekomendacje w zakresie kształtowania i prowadzenia polityki przestrzennej w strefie II - osadniczej

Dla **strefy II – osadniczej** ustala się:

- adaptacje i uzupełnienia zabudowy w obrębie istniejącego zainwestowania, mające na celu podniesienie standardów przy zachowaniu walorów zabytkowych i architektonicznych obiektów, z uwzględnieniem odpowiednich wymogów ochrony konserwatorskiej i archeologicznej,
- dopuszcza się lokalizację nowej zabudowy siedliskowej na terenach rolnych w oparciu o obowiązujące przepisy,
- zachowanie rolniczo-osadniczego charakteru obszaru,

- koncentrację zabudowy mieszkaniowej w granicach terenów zainwestowanych oraz potencjalnych terenów rozwojowych objętych zamiarem sporządzenia miejscowych planów zagospodarowania przestrzennego, z równoczesnym zabezpieczeniem potrzeb w zakresie infrastruktury technicznej,
- możliwość zalesiania gruntów rolnych o niskiej przydatności produkcyjnej,
- na pozostałych terenach utrzymanie funkcji rolniczej z dążeniem do podnoszenia poziomu organizacji produkcji,
- ochronę terenów leśnych poprzez prowadzenie działań profilaktycznych celem nie dopuszczenia do ich degradacji, z zakazem zabudowy z wyjątkiem obiektów i infrastruktury technicznej na potrzeby służb leśnych,
- w uzasadnionych przypadkach dopuszcza się lokalizację funkcji usługowo-produkcyjnej, mając na uwadze potrzebę ochrony istniejącego środowiska przyrodniczego, a tym samym jakość produkcji rolnej,
- dopuszcza się rozwój działalności gospodarczych związanych z obsługą rolnictwa i przetwórstwem rolno-spożywczym.

### **6.3. Ustalenia i rekomendacje w zakresie kształtowania i prowadzenia polityki przestrzennej w strefie III - rolniczej**

#### **Dla strefy III – rolniczej ustala się:**

- adaptację i uzupełnienia zabudowy w obrębie istniejącego zainwestowania, mające na celu podniesienie standardów przy zachowaniu walorów zabytkowych i architektonicznych obiektów, z uwzględnieniem odpowiednich wymogów ochrony konserwatorskiej i archeologicznej,
- dopuszcza się lokalizację nowej zabudowy siedliskowej na terenach rolnych w oparciu o obowiązujące przepisy,
- ograniczenie wprowadzenia zabudowy mieszkaniowej - ze względu na rolniczy charakter obszaru koncentrację zabudowy mieszkaniowej tylko w granicach terenów zainwestowanych oraz we wskazanych potencjalnych terenach rozwojowych z zamiarem sporządzenia miejscowych planów zagospodarowania przestrzennego,
- na pozostałych terenach utrzymanie funkcji rolniczej z dążeniem do podnoszenia poziomu organizacji produkcji,
- możliwość zalesiania gruntów rolnych o niskiej przydatności produkcyjnej,
- w uzasadnionych przypadkach dopuszcza się lokalizację funkcji usługowo-produkcyjnej, mając na uwadze potrzebę ochrony istniejącego środowiska przyrodniczego, a tym samym jakość produkcji rolnej,
- na gruntach rolnych zlokalizowanych poza obszarami zabudowanymi dopuszcza się lokalizację generatorów energii odnawialnej tj. np. elektrownie wiatrowe, biogazownie wraz z obszarem oddziaływania, mając jednak na uwadze potrzebę ochrony istniejącego środowiska przyrodniczego, z przeprowadzeniem postępowania z zakresu ochrony środowiska, zgodnie z przepisami odrębnymi,
- dopuszcza się rozwój działalności gospodarczych związanych z obsługą rolnictwa i przetwórstwem rolno-spożywczym,
- teren przebiegu trasy autostrady A-1,
- na terenach rolnych o niskiej klasie bonitacyjnej gleb a także zbliżonych do przebiegu autostrady A1 dopuszcza się eksploatację kopalni pospolitych na podstawie uzyskanych koncesji geologicznych, mając na uwadze potrzebę ochrony istniejącego środowiska przyrodniczego, z przeprowadzeniem postępowania z zakresu ochrony środowiska - zgodnie z przepisami odrębnymi.

**Tabela 9. Ustalenia i rekomendacje w zakresie kształtowania i prowadzenia polityki przestrzennej w danej jednostce**

L.p.	Kierunki działań	Jednostka przestrzenna, na której planuje się lokalizację przedsięwzięcia	Ustalenia i rekomendacje w zakresie kształtowania i prowadzenia polityki przestrzennej w danej jednostce
<b>Cel strategiczny I. Aktywne, zdrowe i wykształcone społeczeństwo</b>			
<b>Cel operacyjny I.1. Wzrost poziomu nauczania w szkołach podstawowych poprzez poprawę stanu infrastruktury edukacyjnej oraz organizację zajęć dodatkowych</b>			
I.1.a.	Budowa przedszkola i żłobka w Stolnie	Strefa I	Działanie o charakterze infrastrukturalnym, które zostanie zrealizowane w strefie I – wielofunkcyjnej. Ustalenia i rekomendacje w zakresie kształtowania i prowadzenia polityki przestrzennej w tej jednostce zostały przedstawione w podrozdziale 6.1. Przedsięwzięcie jest zgodne z zasadami rozwoju i zagospodarowania jednostki.
I.1.b.	Utworzenie oraz wyposażenie pracowni przedmiotowych w szkołach podstawowych w tym zakup monitorów interaktywnych	Strefa I i Strefa III	Działanie o charakterze infrastrukturalnym, które zostanie zrealizowane w strefie I – wielofunkcyjnej oraz strefie III – rolniczej. Ustalenia i rekomendacje w zakresie kształtowania i prowadzenia polityki przestrzennej w tych jednostkach zostały przedstawione w podrozdziałach 6.1. oraz 6.3. Przedsięwzięcie jest zgodne z zasadami rozwoju i zagospodarowania powyższych jednostek.
I.1.c.	Zagospodarowanie terenu przy szkole podstawowej w Robakowie w celu zapewnienia dojazdu i miejsc parkingowych dla przedszkola	Strefa III	Działanie o charakterze infrastrukturalnym, które zostanie zrealizowane w strefie III – rolniczej. Ustalenia i rekomendacje w zakresie kształtowania i prowadzenia polityki przestrzennej w tej jednostce zostały przedstawione w podrozdziale 6.3. Przedsięwzięcie jest zgodne z zasadami rozwoju i zagospodarowania jednostki.
I.1.d.	Termomodernizacja budynku szkoły podstawowej w Robakowie	Strefa III	Działanie o charakterze infrastrukturalnym, polegające m. in. wymianie istniejącego źródła ciepła, wymianie okien oraz dociepleniu budynku. Tak więc inwestycja ma charakter odtworzeniowy. Przedsięwzięcie w żaden sposób nie wpływa na zmianę sposobu kształtowania i prowadzenia polityki przestrzennej w strefie III - rolniczej.
I.1.e.	Budowa zielonego boiska przy szkole podstawowej w Robakowie	Strefa III	Działanie o charakterze infrastrukturalnym, które zostanie zrealizowane w strefie III – rolniczej. Ustalenia i rekomendacje w zakresie

			kształtowania i prowadzenia polityki przestrzennej w tej jednostce zostały przedstawione w podrozdziale 6.3. Przedsięwzięcie jest zgodne z zasadami rozwoju i zagospodarowania jednostki.
I.1.f.	Organizacja zajęć dodatkowych w szkołach podstawowych (wyrównawcze, rozwijające, rewalidacyjne) oraz zapewnienie dowozu dzieci celem umożliwienia im uczestnictwa w tych zajęciach	Strefa I i Strefa III	Działanie o charakterze społecznym oferujące zajęcia pozalekcyjne uczniom szkół podstawowych wraz z dowozem na te zajęcia. Przedsięwzięcie w żaden sposób nie wpływa na kształtowanie i prowadzenie polityki przestrzennej w gminie.
<b>Cel operacyjny I.2. Poprawa poziomu bezpieczeństwa na terenie Gminy</b>			
I.2.a.	Wymiana monitoringu na budynkach szkół podstawowych	Strefa I i Strefa III	Działanie o charakterze infrastrukturalnym, polegające na wymianie monitoringu w budynkach szkolnych, celem poprawy bezpieczeństwa. Tak więc inwestycja ma charakter odtworzeniowy. Przedsięwzięcie w żaden sposób nie wpływa na zmianę sposobu kształtowania i prowadzenia polityki przestrzennej w strefie I – wielofunkcyjnej oraz w strefie III - rolniczej.
I.2.b.	Zakup samochodów dla Ochotniczych Straży Pożarnych	Strefa I i Strefa III	Działanie o charakterze społecznym, polegające na zakupie nowych samochodów dla OSP, w celu zapewnienia bezpieczeństwa mieszkańcom Gminy. Przedsięwzięcie w żaden sposób nie wpływa na kształtowanie i prowadzenie polityki przestrzennej w gminie.
<b>Cel operacyjny I.3. Rozwój bazy i oferty sportowo-kulturalnej</b>			
I.3.a.	Rozbudowa małej infrastruktury w sołectwach, w tym modernizacja i wymiana starych elementów na nowe	Strefa I, Strefa II, Strefa III	Przedsięwzięcie swym zakresem obejmie miejscowości Cepno, Gorzuchowo, Grubno, Klęczkowo, Kobyły, Małe Czyste, Obory, Paparzyn, Pilewice, Robakowo, Rybieniec, Sarnowo, Stolno, Trzebiełuch, Wabcz, Wichorze i Zalesie. Tym samym będzie realizowane we wszystkich trzech jednostkach przestrzennych. Ustalenia i rekomendacje w zakresie kształtowania i prowadzenia polityki przestrzennej w tych jednostkach zostały przedstawione w podrozdziałach 6.1., 6.2. oraz 6.3. Przedsięwzięcie jest zgodne z zasadami rozwoju i zagospodarowania powyższych jednostek.
I.3.b.	Przebudowa boiska sportowego w Cepnie	Strefa I	Działanie o charakterze infrastrukturalnym, polegające na przebudowie istniejącego boiska. Tak więc inwestycja ma charakter odtworzeniowy.

			Przedsięwzięcie w żaden sposób nie wpływa na zmianę sposobu kształtowania i prowadzenia polityki przestrzennej w strefie I - wielofunkcyjnej.
I.3.c.	Przebudowa boisk sportowych w Wabczu	Strefa II	Działanie o charakterze infrastrukturalnym, polegające na przebudowie istniejących boisk. Tak więc inwestycja ma charakter odtworzeniowy. Przedsięwzięcie w żaden sposób nie wpływa na zmianę sposobu kształtowania i prowadzenia polityki przestrzennej w strefie II - osadniczej.
I.3.d.	Budowa Centrum Kultury w Stolnie (w tym dom kultury, biblioteka, świetlica wiejska)	Strefa I	Działanie o charakterze infrastrukturalnym, które zostanie zrealizowane w strefie I – wielofunkcyjnej. Ustalenia i rekomendacje w zakresie kształtowania i prowadzenia polityki przestrzennej w tej jednostce zostały przedstawione w podrozdziale 6.1. Przedsięwzięcie jest zgodne z zasadami rozwoju i zagospodarowania jednostki.
I.3.e.	Rozbudowa świetlicy wiejskiej w Trzebieluchu	Strefa III	Działanie o charakterze infrastrukturalnym, które zostanie zrealizowane w strefie III – rolniczej. Ustalenia i rekomendacje w zakresie kształtowania i prowadzenia polityki przestrzennej w tej jednostce zostały przedstawione w podrozdziale 6.3. Przedsięwzięcie jest zgodne z zasadami rozwoju i zagospodarowania jednostki.
I.3.f.	Rozbudowa świetlicy wiejskiej w Grubnie	Strefa I	Działanie o charakterze infrastrukturalnym, które zostanie zrealizowane w strefie I – wielofunkcyjnej. Ustalenia i rekomendacje w zakresie kształtowania i prowadzenia polityki przestrzennej w tej jednostce zostały przedstawione w podrozdziale 6.1. Przedsięwzięcie jest zgodne z zasadami rozwoju i zagospodarowania jednostki.
I.3.g.	Budowa boiska w Trzebieluchu	Strefa III	Działanie o charakterze infrastrukturalnym, które zostanie zrealizowane w strefie III – rolniczej. Ustalenia i rekomendacje w zakresie kształtowania i prowadzenia polityki przestrzennej w tej jednostce zostały przedstawione w podrozdziale 6.3. Przedsięwzięcie jest zgodne z zasadami rozwoju i zagospodarowania jednostki.
I.3.h.	Modernizacja boiska w Sarnowie	Strefa III	Działanie o charakterze infrastrukturalnym, polegające na modernizacji istniejącego boiska. Tak więc inwestycja ma charakter odtworzeniowy.

			Przedsięwzięcie w żaden sposób nie wpływa na zmianę sposobu kształtowania i prowadzenia polityki przestrzennej w strefie III - rolniczej.
I.3.i.	Modernizacja boiska w Pilewicach	Strefa III	Działanie o charakterze infrastrukturalnym, polegające na modernizacji istniejącego boiska. Tak więc inwestycja ma charakter odtworzeniowy. Przedsięwzięcie w żaden sposób nie wpływa na zmianę sposobu kształtowania i prowadzenia polityki przestrzennej w strefie III - rolniczej.
I.3.j.	Realizacja programów aktywizacji społecznej mieszkańców na bazie infrastruktury społecznej, kulturalnej i sportowej	Strefa I, Strefa II, Strefa III	Działanie o charakterze społecznym oferujące zajęcia mające na celu wzrost aktywności społecznej mieszkańców Gminy. Przedsięwzięcie w żaden sposób nie wpływa na kształtowanie i prowadzenie polityki przestrzennej w gminie.
<b>Cel operacyjny I.4. Poprawa dostępności do usług zdrowotnych i społecznych</b>			
I.4.a.	Stworzenie Centrum Integracyjno – Rehabilitacyjnego w budynku po byłej szkole w Wabczu (m. in. Dzienny Dom Pobytu lub Klub Seniora)	Strefa III	Działanie o charakterze infrastrukturalnym, polegające na nadaniu nowych funkcji budynkowi po byłej szkole w Wabczu. Tak więc inwestycja ma charakter odtworzeniowy. Przedsięwzięcie w żaden sposób nie wpływa na zmianę sposobu kształtowania i prowadzenia polityki przestrzennej w strefie III - rolniczej.
I.4.b.	Rozbudowa ośrodka zdrowia w Stolnie	Strefa I	Działanie o charakterze infrastrukturalnym, które zostanie zrealizowane w strefie I – wielofunkcyjnej. Ustalenia i rekomendacje w zakresie kształtowania i prowadzenia polityki przestrzennej w tej jednostce zostały przedstawione w podrozdziale 6.1. Przedsięwzięcie jest zgodne z zasadami rozwoju i zagospodarowania jednostki.
I.4.c.	Rozwój oferty usług społecznych dla osób zagrożonych wykluczeniem społecznym, ze szczególnym uwzględnieniem seniorów	Strefa I, Strefa II, Strefa III	Działanie o charakterze społecznym skierowane do osób zagrożonych ubóstwem lub wykluczeniem społecznym, ze szczególnym uwzględnieniem seniorów. Przedsięwzięcie w żaden sposób nie wpływa na kształtowanie i prowadzenie polityki przestrzennej w gminie.
<b>Cel strategiczny II. Rozwój i modernizacja infrastruktury przestrzennej z uwzględnieniem aspektów ekologicznych</b>			
<b>Cel operacyjny II.1. Rozwój oferty turystycznej oraz poprawa stanu obiektów dziedzictwa kulturowego</b>			

II.1.a	Budowa szlaków turystycznych na terenie Gminy Stolno (oznakowanie i wytyczenie w terenie)	Strefa I, Strefa II, Strefa III	<p>Przedsięwzięcie swym zakresem obejmie obszar całej Gminy. Tym samym będzie realizowane we wszystkich trzech jednostkach przestrzennych.</p> <p>Ustalenia i rekomendacje w zakresie kształtowania i prowadzenia polityki przestrzennej w tych jednostkach zostały przedstawione w podrozdziałach 6.1., 6.2. oraz 6.3.</p> <p>Przedsięwzięcie jest zgodne z zasadami rozwoju i zagospodarowania powyższych jednostek.</p>
II.1.b	Utworzenie punktu edukacyjno-ekologicznego przy jeziorze w Małym Czystem	Strefa I	<p>Działanie o charakterze infrastrukturalnym, które zostanie zrealizowane w strefie I – wielofunkcyjnej. Ustalenia i rekomendacje w zakresie kształtowania i prowadzenia polityki przestrzennej w tej jednostce zostały przedstawione w podrozdziale 6.1.</p> <p>Przedsięwzięcie jest zgodne z zasadami rozwoju i zagospodarowania jednostki.</p>
II.1.c	Zagospodarowanie obiektów pomilitarnych na funkcje turystyczne	Strefa I	<p>Działanie o charakterze infrastrukturalnym, które zostanie zrealizowane w strefie I – wielofunkcyjnej. Ustalenia i rekomendacje w zakresie kształtowania i prowadzenia polityki przestrzennej w tej jednostce zostały przedstawione w podrozdziale 6.1.</p> <p>Przedsięwzięcie jest zgodne z zasadami rozwoju i zagospodarowania jednostki.</p>
II.1.d	Remont i konserwacja dworu w Klęczkowie	Strefa III	<p>Działanie o charakterze infrastrukturalnym, polegające na remoncie zabytkowego dworu w Klęczkowie. Tak więc inwestycja ma charakter odtworzeniowy.</p> <p>Przedsięwzięcie w żaden sposób nie wpływa na zmianę sposobu kształtowania i prowadzenia polityki przestrzennej w strefie III - rolniczej.</p>
II.1.e	Zagospodarowanie i odnowa miejsc Pamięci Narodowej (w tym oznakowanie)	Strefa II	<p>Działanie o charakterze infrastrukturalnym, które zostanie zrealizowane w strefie II – osadniczej. Ustalenia i rekomendacje w zakresie kształtowania i prowadzenia polityki przestrzennej w tej jednostce zostały przedstawione w podrozdziale 6.2.</p> <p>Przedsięwzięcie jest zgodne z zasadami rozwoju i zagospodarowania jednostki.</p>
<b>Cel operacyjny II.2. Modernizacja infrastruktury transportowej oraz rozwój ciągów pieszo-rowerowych</b>			

II.2.a	Stworzenie ciągu pieszego lub pieszorowerowego wzdłuż drogi krajowej 55 na odcinku Stolno-Grudziądz	Pas drogowy drogi krajowej 55 oraz tereny przyległe – Strefy I/II/III	<p>Przedsięwzięcie swym zakresem obejmie pas drogowy drogi krajowej 55 wraz z terenami przyległymi. Tym samym będzie realizowane we wszystkich trzech jednostkach przestrzennych.</p> <p>Ustalenia i rekomendacje w zakresie kształtowania i prowadzenia polityki przestrzennej w tych jednostkach zostały przedstawione w podrozdziałach 6.1., 6.2. oraz 6.3.</p> <p>Przedsięwzięcie jest zgodne z zasadami rozwoju i zagospodarowania powyższych jednostek.</p>
II.2.b	Rozbudowa ścieżki pieszorowerowej przy drodze wojewódzkiej 543 (na dojeździe do Szkoły w Robakowie)	Pas drogowy drogi wojewódzkiej 543 oraz tereny przyległe - Strefa III	<p>Przedsięwzięcie swym zakresem obejmie pas drogowy drogi wojewódzkiej 543 wraz z terenami przyległymi. Tym samym będzie realizowane w strefie III - rolniczej.</p> <p>Ustalenia i rekomendacje w zakresie kształtowania i prowadzenia polityki przestrzennej w tej jednostce zostały przedstawione w podrozdziale 6.3.</p> <p>Przedsięwzięcie jest zgodne z zasadami rozwoju i zagospodarowania powyższych jednostek.</p>
II.2.c	Modernizacja, budowa, przebudowa dróg gminnych na obszarze Gminy Stolno	Teren Gminy Stolno, pasy drogowe dróg gminnych – Strefy I/II/III	<p>Przedsięwzięcie swym zakresem obejmie obszar całej Gminy. Tym samym będzie realizowane we wszystkich trzech jednostkach przestrzennych.</p> <p>Ustalenia i rekomendacje w zakresie kształtowania i prowadzenia polityki przestrzennej w tych jednostkach zostały przedstawione w podrozdziałach 6.1., 6.2. oraz 6.3.</p> <p>Przedsięwzięcie jest zgodne z zasadami rozwoju i zagospodarowania powyższych jednostek.</p>
II.2.d	Poszerzenie drogi nr 060201C - Grubno - Rybieniec	Strefa I	<p>Działanie o charakterze infrastrukturalnym, polegające na poszerzeniu istniejącej drogi. Tak więc inwestycja ma charakter odtworzeniowy.</p> <p>Przedsięwzięcie w żaden sposób nie wpływa na zmianę sposobu kształtowania i prowadzenia polityki przestrzennej w strefie I - wielofunkcyjnej.</p>
II.2.e	Przebudowa drogi nr 060209C - Małe Czyste - gr.gminy - Kijewo Król.	Strefa I	<p>Działanie o charakterze infrastrukturalnym, polegające na przebudowie istniejącej drogi. Tak więc inwestycja ma charakter odtworzeniowy.</p> <p>Przedsięwzięcie w żaden sposób nie wpływa na zmianę sposobu kształtowania i prowadzenia polityki przestrzennej w strefie I - wielofunkcyjnej.</p>



II.2.f	Wykonanie nowej nawierzchni drogi nr 060212C - Małe Czyste - Grubno	Strefa I	Działanie o charakterze infrastrukturalnym, polegające na wykonaniu nowej nawierzchni istniejącej drogi. Tak więc inwestycja ma charakter odtworzeniowy. Przedsięwzięcie w żaden sposób nie wpływa na zmianę sposobu kształtowania i prowadzenia polityki przestrzennej w strefie I - wielofunkcyjnej.
II.2.g	Przebudowa drogi nr 060213C - Małe Czyste – Nałęcz	Strefa I	Działanie o charakterze infrastrukturalnym, polegające na przebudowie istniejącej drogi. Tak więc inwestycja ma charakter odtworzeniowy. Przedsięwzięcie w żaden sposób nie wpływa na zmianę sposobu kształtowania i prowadzenia polityki przestrzennej w strefie I - wielofunkcyjnej.
II.2.h	Przebudowa drogi nr 060217C - Wielkie Czyste - gr.gminy - Jeleniec	Strefa I	Działanie o charakterze infrastrukturalnym, polegające na przebudowie istniejącej drogi. Tak więc inwestycja ma charakter odtworzeniowy. Przedsięwzięcie w żaden sposób nie wpływa na zmianę sposobu kształtowania i prowadzenia polityki przestrzennej w strefie I - wielofunkcyjnej.
II.2.i	Przebudowa drogi nr 060218C - Rybieniec - gr.gminy - Klamry	Strefa I	Działanie o charakterze infrastrukturalnym, polegające na przebudowie istniejącej drogi. Tak więc inwestycja ma charakter odtworzeniowy. Przedsięwzięcie w żaden sposób nie wpływa na zmianę sposobu kształtowania i prowadzenia polityki przestrzennej w strefie I - wielofunkcyjnej.
II.2.j	Przebudowa drogi nr 060220C - Rybieniec do drogi 060218C	Strefa I	Działanie o charakterze infrastrukturalnym, polegające na przebudowie istniejącej drogi. Tak więc inwestycja ma charakter odtworzeniowy. Przedsięwzięcie w żaden sposób nie wpływa na zmianę sposobu kształtowania i prowadzenia polityki przestrzennej w strefie I - wielofunkcyjnej.
II.2.k	Przebudowa drogi nr 060221C - Stolno od drogi 55 - gr.gminy - Wierzbowo na odcinku Kobyły - Wierzbowo	Strefa III	Działanie o charakterze infrastrukturalnym, polegające na przebudowie istniejącej drogi. Tak więc inwestycja ma charakter odtworzeniowy. Przedsięwzięcie w żaden sposób nie wpływa na zmianę sposobu kształtowania i prowadzenia polityki przestrzennej w strefie III - rolniczej.
II.2.l	Przebudowa drogi nr 060224C - Stolno - Zakrzewo	Strefa I	Działanie o charakterze infrastrukturalnym, polegające na przebudowie istniejącej drogi. Tak więc inwestycja ma charakter odtworzeniowy.

			Przedsięwzięcie w żaden sposób nie wpływa na zmianę sposobu kształtowania i prowadzenia polityki przestrzennej w strefie I - wielofunkcyjnej.
II.2.†	Przebudowa drogi nr 060225C - Stolno PKP - Zakrzewo	Strefa I	Działanie o charakterze infrastrukturalnym, polegające na przebudowie istniejącej drogi. Tak więc inwestycja ma charakter odtworzeniowy. Przedsięwzięcie w żaden sposób nie wpływa na zmianę sposobu kształtowania i prowadzenia polityki przestrzennej w strefie I - wielofunkcyjnej.
II.2.m	Przebudowa drogi nr 060226C - Cepno - tor kolejowy - Cepno	Strefa III	Działanie o charakterze infrastrukturalnym, polegające na przebudowie istniejącej drogi. Tak więc inwestycja ma charakter odtworzeniowy. Przedsięwzięcie w żaden sposób nie wpływa na zmianę sposobu kształtowania i prowadzenia polityki przestrzennej w strefie III - rolniczej.
II.2.n	Przebudowa drogi nr 060235C - Paparzyn do drogi 543 - gr.gminy - Linowiec	Strefa III	Działanie o charakterze infrastrukturalnym, polegające na przebudowie istniejącej drogi. Tak więc inwestycja ma charakter odtworzeniowy. Przedsięwzięcie w żaden sposób nie wpływa na zmianę sposobu kształtowania i prowadzenia polityki przestrzennej w strefie III - rolniczej.
II.2.o	Wykonanie nowej nawierzchni drogi nr 060236C - Paparzyn - Robakowo	Strefa III	Działanie o charakterze infrastrukturalnym, polegające na wykonaniu nowej nawierzchni istniejącej drogi. Tak więc inwestycja ma charakter odtworzeniowy. Przedsięwzięcie w żaden sposób nie wpływa na zmianę sposobu kształtowania i prowadzenia polityki przestrzennej w strefie III - rolniczej.
II.2.p	Poszerzenie drogi nr 060239C - Trzebieluch - Zalesie - gr.gminy	Strefa II/III – granica stref wzdłuż drogi	Działanie o charakterze infrastrukturalnym, polegające na poszerzeniu istniejącej drogi. Tak więc inwestycja ma charakter odtworzeniowy. Przedsięwzięcie w żaden sposób nie wpływa na zmianę sposobu kształtowania i prowadzenia polityki przestrzennej w strefie II – osadniczej oraz w strefie III - rolniczej.
II.2.r	Przebudowa drogi nr 060247C - Gorzuchowo - Krajęcín	Strefa III	Działanie o charakterze infrastrukturalnym, polegające na przebudowie istniejącej drogi. Tak więc inwestycja ma charakter odtworzeniowy. Przedsięwzięcie w żaden sposób nie wpływa na zmianę sposobu kształtowania i prowadzenia polityki przestrzennej w strefie III - rolniczej.

II.2.s	Przebudowa drogi nr 060248C - Gorzuchowo - Malankowo	Strefa III	Działanie o charakterze infrastrukturalnym, polegające na przebudowie istniejącej drogi. Tak więc inwestycja ma charakter odtworzeniowy. Przedsięwzięcie w żaden sposób nie wpływa na zmianę sposobu kształtowania i prowadzenia polityki przestrzennej w strefie III - rolniczej.
II.2.t	Przebudowa drogi wewnętrznej - Droga do oczyszczalni ścieków Stolno dz. 166/3	Strefa I	Działanie o charakterze infrastrukturalnym, polegające na przebudowie istniejącej drogi. Tak więc inwestycja ma charakter odtworzeniowy. Przedsięwzięcie w żaden sposób nie wpływa na zmianę sposobu kształtowania i prowadzenia polityki przestrzennej w strefie I - wielofunkcyjnej.
II.2.u	Przebudowa drogi wewnętrznej – Cepno - Tylewo	Strefa I	Działanie o charakterze infrastrukturalnym, polegające na przebudowie istniejącej drogi. Tak więc inwestycja ma charakter odtworzeniowy. Przedsięwzięcie w żaden sposób nie wpływa na zmianę sposobu kształtowania i prowadzenia polityki przestrzennej w strefie I - wielofunkcyjnej.
<b>Cel operacyjny II.3. Uporządkowanie gospodarki wodno-ściekowej</b>			
II.3.a	Wymiana sieci wodociągowej w Gorzuchowie na odcinku 180 m	Strefa III	Działanie o charakterze infrastrukturalnym, polegające na wymianie sieci wodociągowej. Tak więc inwestycja ma charakter odtworzeniowy. Przedsięwzięcie w żaden sposób nie wpływa na zmianę sposobu kształtowania i prowadzenia polityki przestrzennej w strefie III - rolniczej.
II.3.b	Remont ujęcia wody w Trzebiełuchu	Strefa III	Działanie o charakterze infrastrukturalnym, polegające na remoncie istniejącego ujęcia wody. Tak więc inwestycja ma charakter odtworzeniowy. Przedsięwzięcie w żaden sposób nie wpływa na zmianę sposobu kształtowania i prowadzenia polityki przestrzennej w strefie III - rolniczej.
II.3.c	Budowa sieci wodno-kanalizacyjnej w miejscowościach Stolno	Strefa I	Działanie o charakterze infrastrukturalnym, które zostanie zrealizowane w strefie I – wielofunkcyjnej. Ustalenia i rekomendacje w zakresie kształtowania i prowadzenia polityki przestrzennej w tej jednostce zostały przedstawione w podrozdziale 6.1. Przedsięwzięcie jest zgodne z zasadami rozwoju i zagospodarowania jednostki.

II.3.d	Utworzenie sieci kanalizacyjnej na odcinku Stolno-Wabcz	Strefa I, Strefa II i Strefa III	<p>Przedsięwzięcie swym zakresem obejmie obszar Strefy I, Strefy II i Strefy III.</p> <p>Ustalenia i rekomendacje w zakresie kształtowania i prowadzenia polityki przestrzennej w tych jednostkach zostały przedstawione w podrozdziałach 6.1., 6.2. oraz 6.3.</p> <p>Przedsięwzięcie jest zgodne z zasadami rozwoju i zagospodarowania powyższych jednostek.</p>
II.3.e	Podłączenie terenu działek przeznaczonych pod osiedla w Stolnie do sieci wodno-kanalizacyjnej	Strefa I	<p>Działanie o charakterze infrastrukturalnym, które zostanie zrealizowane w strefie I – wielofunkcyjnej. Ustalenia i rekomendacje w zakresie kształtowania i prowadzenia polityki przestrzennej w tej jednostce zostały przedstawione w podrozdziale 6.1.</p> <p>Przedsięwzięcie jest zgodne z zasadami rozwoju i zagospodarowania jednostki.</p>
II.3.f	Budowa sieci wodociągowej dla nowopowstałych działek budowlanych w Paparzynie	Strefa II	<p>Działanie o charakterze infrastrukturalnym, które zostanie zrealizowane w strefie II – osadniczej. Ustalenia i rekomendacje w zakresie kształtowania i prowadzenia polityki przestrzennej w tej jednostce zostały przedstawione w podrozdziale 6.2.</p> <p>Przedsięwzięcie jest zgodne z zasadami rozwoju i zagospodarowania jednostki.</p>
II.3.g	Modernizacja i rozbudowa oczyszczalni ścieków w Stolnie	Strefa I	<p>Działanie o charakterze infrastrukturalnym, które zostanie zrealizowane w strefie I – wielofunkcyjnej. Ustalenia i rekomendacje w zakresie kształtowania i prowadzenia polityki przestrzennej w tej jednostce zostały przedstawione w podrozdziale 6.1.</p> <p>Przedsięwzięcie jest zgodne z zasadami rozwoju i zagospodarowania jednostki.</p>
II.3.h	Utworzenie zbiorników retencyjnych w hydroforni w Czystem	Strefa I	<p>Działanie o charakterze infrastrukturalnym, które zostanie zrealizowane w strefie I – wielofunkcyjnej. Ustalenia i rekomendacje w zakresie kształtowania i prowadzenia polityki przestrzennej w tej jednostce zostały przedstawione w podrozdziale 6.1.</p> <p>Przedsięwzięcie jest zgodne z zasadami rozwoju i zagospodarowania jednostki.</p>
II.3.i	Budowa sieci kanalizacyjnej na odcinku Cepno - Wichorze	Strefa I i Strefa III	<p>Przedsięwzięcie swym zakresem obejmie obszar Strefy I i Strefy III.</p> <p>Ustalenia i rekomendacje w zakresie kształtowania i prowadzenia polityki przestrzennej w tych jednostkach zostały przedstawione w podrozdziałach 6.1. oraz 6.3.</p>

			Przedsięwzięcie jest zgodne z zasadami rozwoju i zagospodarowania powyższych jednostek.
II.3.j	Kontynuacja działań związanych z tworzeniem przydomowych oczyszczalni ścieków na terenie Gminy Stolno	Strefa I, Strefa II i Strefa III	Przedsięwzięcie swym zakresem obejmie obszar całej gminy. Tym samym będzie realizowane we wszystkich trzech jednostkach przestrzennych. Ustalenia i rekomendacje w zakresie kształtowania i prowadzenia polityki przestrzennej w tych jednostkach zostały przedstawione w podrozdziałach 6.1., 6.2. oraz 6.3. Przedsięwzięcie jest zgodne z zasadami rozwoju i zagospodarowania powyższych jednostek.
II.3.k	Renowacja hydroforni i stacji uzdatniania wody w Grubnie	Strefa I	Działanie o charakterze infrastrukturalnym, polegające na remoncie hydroforni i stacji uzdatniania wody. Tak więc inwestycja ma charakter odtworzeniowy. Przedsięwzięcie w żaden sposób nie wpływa na zmianę sposobu kształtowania i prowadzenia polityki przestrzennej w strefie I - wielofunkcyjnej.
II.3.l	Budowa kanalizacji na Starym Cepnie	Strefa I	Działanie o charakterze infrastrukturalnym, które zostanie zrealizowane w strefie I – wielofunkcyjnej. Ustalenia i rekomendacje w zakresie kształtowania i prowadzenia polityki przestrzennej w tej jednostce zostały przedstawione w podrozdziale 6.1. Przedsięwzięcie jest zgodne z zasadami rozwoju i zagospodarowania jednostki.
<b>Cel operacyjny II.4. Rozwój infrastruktury opartej na rozwiązaniach ekologicznych</b>			
II.4.a	Budowa instalacji fotowoltaicznych na budynkach użyteczności publicznej	Strefa I, Strefa II i Strefa III	Przedsięwzięcie swym zakresem obejmie obszar całej gminy. Tym samym będzie realizowane we wszystkich trzech jednostkach przestrzennych. Ustalenia i rekomendacje w zakresie kształtowania i prowadzenia polityki przestrzennej w tych jednostkach zostały przedstawione w podrozdziałach 6.1., 6.2. oraz 6.3. Przedsięwzięcie jest zgodne z zasadami rozwoju i zagospodarowania powyższych jednostek.
II.4.b	Budowa instalacji fotowoltaicznych na budynkach mieszkalnych	Strefa I, Strefa II i Strefa III	Przedsięwzięcie swym zakresem obejmie obszar całej gminy. Tym samym będzie realizowane we wszystkich trzech jednostkach przestrzennych.

			<p>Ustalenia i rekomendacje w zakresie kształtowania i prowadzenia polityki przestrzennej w tych jednostkach zostały przedstawione w podrozdziałach 6.1., 6.2. oraz 6.3.</p> <p>Przedsięwzięcie jest zgodne z zasadami rozwoju i zagospodarowania powyższych jednostek.</p>
II.4.c	Budowa, modernizacja, rozbudowa i przebudowa oświetlenia ulicznego w centrach wsi oraz na przystankach autobusowych, placach, boiskach	Strefa I, Strefa II i Strefa III	<p>Przedsięwzięcie swym zakresem obejmie obszar całej gminy. Tym samym będzie realizowane we wszystkich trzech jednostkach przestrzennych.</p> <p>Ustalenia i rekomendacje w zakresie kształtowania i prowadzenia polityki przestrzennej w tych jednostkach zostały przedstawione w podrozdziałach 6.1., 6.2. oraz 6.3.</p> <p>Przedsięwzięcie jest zgodne z zasadami rozwoju i zagospodarowania powyższych jednostek.</p>
II.4.d	Podłączenie budynków gminnych w Stolnie do sieci gazowej	Strefa I	<p>Działanie o charakterze infrastrukturalnym, które zostanie zrealizowane w strefie I – wielofunkcyjnej. Ustalenia i rekomendacje w zakresie kształtowania i prowadzenia polityki przestrzennej w tej jednostce zostały przedstawione w podrozdziale 6.1.</p> <p>Przedsięwzięcie jest zgodne z zasadami rozwoju i zagospodarowania jednostki.</p>
II.4.e	Termomodernizacja budynku Urzędu Gminy Stolno, w tym przełożenie dachu, odnowienie elewacji, odnowienie podłóg wewnętrznych	Strefa I	<p>Działanie o charakterze infrastrukturalnym, polegające na przeprowadzeniu kompleksowej termomodernizacji budynku urzędu. Tak więc inwestycja ma charakter odtworzeniowy.</p> <p>Przedsięwzięcie w żaden sposób nie wpływa na zmianę sposobu kształtowania i prowadzenia polityki przestrzennej w strefie I - wielofunkcyjnej.</p>
<b>Cel operacyjny II.5. Zwiększenie potencjału infrastruktury mieszkalnictwa komunalnego i socjalnego</b>			
II.5.a	Budowa nowych mieszkań komunalnych i socjalnych w Cepnie	Strefa I	<p>Działanie o charakterze infrastrukturalnym, które zostanie zrealizowane w strefie I – wielofunkcyjnej. Ustalenia i rekomendacje w zakresie kształtowania i prowadzenia polityki przestrzennej w tej jednostce zostały przedstawione w podrozdziale 6.1.</p> <p>Przedsięwzięcie jest zgodne z zasadami rozwoju i zagospodarowania jednostki.</p>
<b>Cel strategiczny III. Wsparcie rozwoju przedsiębiorczości i zatrudnienia na terenie Gminy</b>			
<b>Cel operacyjny III.1. Tworzenie warunków do rozwoju gospodarczego</b>			

III.1.a.	Opracowanie Planów Zagospodarowania Przestrzennego celem wyznaczenia m. in. terenów na których będzie można prowadzić działalność gospodarczą	Cała Gmina	Działanie o charakterze społeczno-gospodarczym, którego celem jest wyznaczenie terenów, na których będzie można prowadzić działalność m.in. gospodarczą. Przedsięwzięcie jest zgodne z zasadami rozwoju i zagospodarowania Gminy.
III.1.b.	Stworzenie Gminnego Programu Rozwoju Przedsiębiorczości	Cała Gmina	Działanie o charakterze społeczno-gospodarczym, którego celem jest stworzenie Gminnego Programu Rozwoju Przedsiębiorczości. Przedsięwzięcie jest zgodne z zasadami rozwoju i zagospodarowania Gminy.
III.1.c.	Stworzenie bazy terenów możliwych do wykorzystania w celu prowadzenia działalności gospodarczej	Cała Gmina	Działanie o charakterze społeczno-gospodarczym, którego celem jest stworzenie bazy terenów możliwych do wykorzystania w celu prowadzenia działalności gospodarczej. Przedsięwzięcie jest zgodne z zasadami rozwoju i zagospodarowania Gminy.
III.1.d.	Aktywizacja społeczno – zawodowa osób zagrożonych wykluczeniem społecznym w tym osób bezrobotnych	Cała Gmina	Działanie o charakterze społecznym oferujące zajęcia aktywizujące społecznie i zawodowo mieszkańców Gminy. Przedsięwzięcie w żaden sposób nie wpływa na kształtowanie i prowadzenie polityki przestrzennej w gminie.
<b>Cel operacyjny III.2. Promocja gospodarcza gminy</b>			
III.2.a.	Kampanie informacyjno – promocyjne oraz organizacja forów gospodarczych i szkoleń w zakresie podejmowania działalności gospodarczej	Cała Gmina	Działanie o charakterze społecznym mające na celu prowadzenie działań promujących walory gospodarcze Gminy. Przedsięwzięcie w żaden sposób nie wpływa na kształtowanie i prowadzenie polityki przestrzennej w gminie.

Źródło: Opracowanie własne

Wskazane w niniejszym rozdziale ustalenia i rekomendacje w zakresie prowadzenia polityki przestrzennej na terenie Gminy Stolno wskazują zasady, jakimi należy się kierować przy planowaniu i realizacji zaplanowanych w niniejszej strategii przedsięwzięć.

Wszystkie zaplanowane przedsięwzięcia infrastrukturalne wpisują się w założenia i zasady rozwoju i zagospodarowania wynikające z zapisów Studium uwarunkowań i kierunków zagospodarowania przestrzennego gminy Stolno.



## Rozdział VII.

### Obszary strategicznej interwencji określone w strategii rozwoju województwa wraz z zakresem planowanych działań

Warunkiem efektywnej polityki rozwoju jest pogłębiona diagnoza terytoriów, czyli rozpoznanie zasobów endogenicznych i potencjałów, możliwych do wykorzystania do rozwoju, a także określenia barier rozwojowych i obszarów, które należałoby wesprzeć, co umożliwi większe różnicowanie i lepsze dopasowanie interwencji w zależności od specyfiki tych terytoriów. W ten sposób identyfikowane są obszary wsparcia, w tym o szczególnym charakterze, tzw. obszary strategicznej interwencji.

**Wykres 1. Obszary strategicznej interwencji – sposób rozumienia, rodzaje i sens ich identyfikacji**



Źródło: *Strategia Rozwoju Gminy – poradnik praktyczny*

Według ustawy, obszar strategicznej interwencji (OSI) to określony w strategii rozwoju obszar o zidentyfikowanych lub potencjalnych powiązaniach funkcjonalnych, lub o szczególnych warunkach społecznych, gospodarczych czy przestrzennych, decydujących o występowaniu barier rozwoju lub trwałych, możliwych do aktywowania, potencjałów rozwojowych, do którego jest kierowana interwencja publiczna łącząca inwestycje, w szczególności gospodarcze, infrastrukturalne albo w zasoby ludzkie, finansowane z różnych źródeł, czy też rozwiązania regulacyjne.

Na poziomie regionalnym Samorząd Województwa kujawsko-pomorskiego wyznaczył własne obszary strategicznej interwencji.

#### 7.1. „Strategia Przyspieszenia 2030+”

Strategia rozwoju jest najważniejszym dokumentem, który opracowuje Samorząd Województwa celem wyznaczenia kierunków rozwoju województwa na najbliższe lata. Kierunki te będą realizowane poprzez bardzo różne działania władz, ale także innych podmiotów zainteresowanych rozwojem.

Dla województwa strategia jest zbiorem wiedzy o potrzebach województwa oraz o tym, w jaki sposób zamierza je realizować. Jako, że jest to strategia dla całego województwa, skupia się na działaniach, z których efektów skorzystają wszyscy lub większość jego mieszkańców.

## **7.2. Wyzwania rozwojowe województwa kujawsko-pomorskiego wynikające ze Strategii Przyspieszenia 2030+**

W wyniku prac diagnostycznych zawartych w Strategii Przyspieszenia 2030+ zidentyfikowano następujące wyzwania rozwojowe:

- 1) Poprawa poziomu rozwoju społecznego mieszkańców województwa.
- 2) Dostosowanie kierunków rozwoju województwa do transformacji demograficznej i konsekwencji starzenia społeczeństwa.
- 3) Rozwój gospodarczy.
- 4) Wzrost innowacyjności gospodarki województwa.
- 5) Poprawa dostępności zewnętrznej oraz wykorzystanie potencjału logistycznego województwa.
- 6) Poprawa dostępności komunikacyjnej stolic województwa z terenu całego województwa.
- 7) Wzmocnienie potencjału Bydgoszczy i Torunia jako ośrodków współodpowiedzialnych za rozwój społeczno-gospodarczy i konkurencyjność województwa.
- 8) Nowoczesny sektor rolno-spożywczy.
- 9) Rozwój uzdrowisk.
- 10) Powszechna dostępność technologii informacyjnych.
- 11) Zapewnienie dobrego stanu powietrza.
- 12) Zapewnienie zrównoważonego rozwoju oraz efektywnego funkcjonowania gospodarki i społeczeństwa w warunkach zmian klimatu.
- 13) Bezpieczeństwo i transformacja energetyczna.
- 14) Odbudowa gospodarki regionu po epidemii COVID-19.

## **7.3. Wizja rozwoju województwa kujawsko-pomorskiego**

Istotą funkcjonowania i rozwoju województwa kujawsko-pomorskiego jest zapewnienie jak najwyższej jakości życia jego mieszkańców.

Zakłada się, że końcowym efektem kształtowania jakości życia mieszkańców województwa kujawsko-pomorskiego będzie przede wszystkim wzrost zamożności społeczeństwa, jak również większa satysfakcja z możliwości realizacji aspiracji życiowych na jego terenie i komfort zamieszkiwania w regionie o dobrym stanie środowiska oraz wysokiej jakości oferowanych usług.

Pierwszym filarem „Strategii Przyspieszenia 2030+” jest konieczność przezwyciężenia problemu wciąż zbyt niskiego poziomu rozwoju społecznego.

Drugim filarem jest dążenie do poprawy stanu rozwoju gospodarczego województwa.

Trzeci filar stanowią działania na rzecz zapewnienia warunków dla wysokiej jakości życia oraz konkurencyjności gospodarki, związanych z jakością przestrzeni województwa.

Oprócz tych trzech filarów określających dziedziny „Strategii Przyspieszenia 2030+”, należy wskazać obszar zagadnień wspólnych dla nich (horyzontalnych) i tworzących między nimi powiązania i relacje, które są niezbędne do sprawnego funkcjonowania województwa, jako spójnego systemu społeczno-gospodarczego o integralnej strukturze funkcjonalno-przestrzennej. Zalicza się do nich zagadnienia dotyczące: bezpieczeństwa, cyfryzacji, transportu publicznego oraz współpracy wszystkich podmiotów i środowisk na rzecz rozwoju, tworzące czwarty filar.

**Tabela 10. Filary „Strategii Przyspieszenia 2030+” oraz ich rola w kształtowaniu jakości życia i konkurencyjności gospodarki**

Filary Strategii Przyspieszenia 2030+			
Rozwój społeczny	Zrównoważony rozwój gospodarczy	Kształtowanie przestrzeni	Sprawne funkcjonowanie systemów
Kształtuje jakość życia związaną z umiejętnościami i aktywnością mieszkańców	Kształtuje jakość życia związaną z dochodami gospodarstw domowych i zdolnością samorządów do inwestowania	Kształtuje jakość życia związaną ze stanem środowiska oraz zagospodarowaniem przestrzeni	Kształtuje jakość życia związaną z dostępnością, zaufaniem społecznym i instytucjonalnym, jakością i odpowiedzialnością zarządzania, poczuciem bezpieczeństwa
Kształtuje konkurencyjność gospodarki związaną z umiejętnościami i zaangażowaniem mieszkańców	Kształtuje konkurencyjność gospodarki związaną z jej nowoczesnością i różnorodnością	Kształtuje konkurencyjność gospodarki związaną z atrakcyjnością dla lokalizacji działalności gospodarczych	Kształtuje konkurencyjność gospodarki związaną z otwartością regionu i prorozwojowymi postawami wszystkich interesariuszy

Źródło: Strategia rozwoju województwa kujawsko-pomorskiego do 2030 roku – Strategia Przyspieszenia 2030+

Biorąc pod uwagę powyższe zapisy finalne efekty Strategii Przyspieszenia 2030+ to:

- 1) Wzrost zamożności mieszkańców.
- 2) Możliwość realizacji aspiracji życiowych na terenie województwa.
- 3) Komfort zamieszkiwania w regionie o dobrym stanie środowiska i wysokiej jakości oferowanych usług.

#### **7.4. Koncepcja rozwoju funkcjonalno-przestrzennego województwa kujawsko-pomorskiego**

Koncepcja rozwoju funkcjonalno-przestrzennego województwa kujawsko-pomorskiego przedstawia sposób jego funkcjonowania i rozwoju do roku 2030 na podstawie zbioru podstawowych założeń, zasad i relacji. Dodatkowo określa niezbędne działania w przestrzeni społeczno-gospodarczej województwa.

W/w koncepcja zawiera sześć podstawowych elementów, stanowiących ogólne ramy rozwoju regionu. Są to:

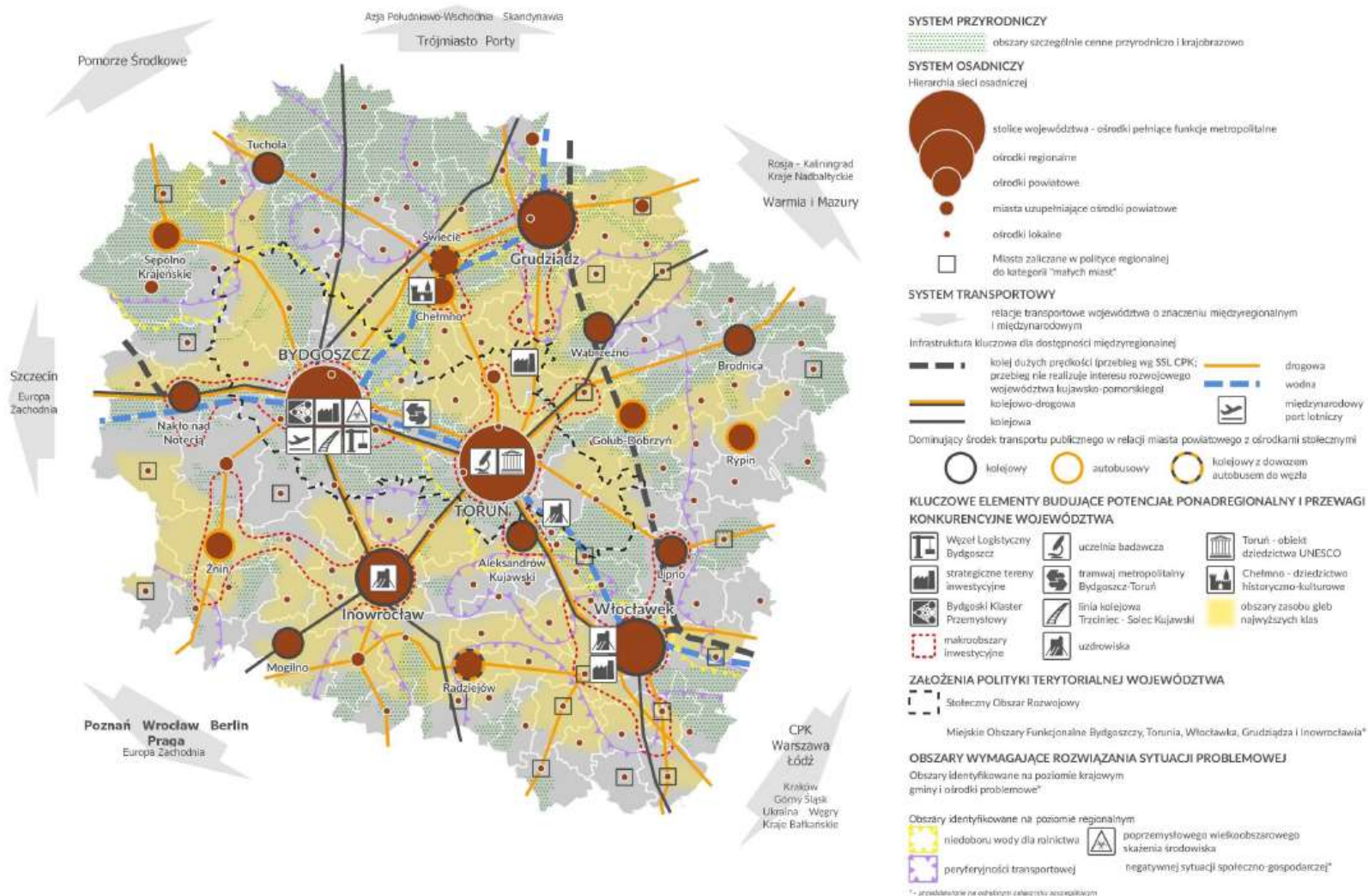
- system przyrodniczy – obszary kluczowe ze względu na charakter walorów środowiskowych;
- system osadniczy – stymulowanie rozwoju obszarów i dziedzin funkcjonowania życia społecznego i gospodarczego;
- system transportowy – relacje transportowe o znaczeniu międzyregionalnym, międzynarodowym oraz sposób organizacji relacji wewnątrzwojewódzkich, w tym wskazanie dominującego środka transportu publicznego w relacji węzły powiatowe – stolicy województwa;
- kluczowe elementy budujące potencjał ponadregionalny i przewagi konkurencyjne województwa – możliwość uruchomienia nowych procesów rozwojowych, znacząco zwiększających możliwości rozwoju województwa;

- zidentyfikowane obszary wymagające rozwiązania sytuacji problemowej – obecność ograniczeń rozwojowych na tyle ważnych, że mogą zagrażać prawidłowemu rozwojowi województwa jako spójnemu systemowi społeczno-gospodarczemu;
- założenia polityki terytorialnej województwa – zbiór zasad, które dotyczą świadomego różnicowania polityki rozwoju w ujęciu terytorialnym w powiązaniu z hierarchią sieci osadniczej, na bazie miejskich obszarów funkcjonalnych. Formułują one metodę identyfikacji zasięgu przestrzennego poszczególnych obszarów różnicowania interwencji oraz dziedziny wsparcia dla poszczególnych kategorii obszarów.

Na poniższych mapach przedstawiono Model struktury funkcjonalno-przestrzennej województwa kujawsko-pomorskiego do roku 2030 oraz uszczegóławiające go:

- miejskie obszary funkcjonalne;
- obszary wymagające rozwiązania sytuacji problemowej zidentyfikowanych na poziomie krajowym;
- obszary wymagające rozwiązania sytuacji problemowej zidentyfikowanych na poziomie regionalnym w zakresie negatywnej sytuacji społecznej.

Mapa 4. Model struktury funkcjonalno-przestrzennej województwa kujawsko-pomorskiego do roku 2030



Źródło: Strategia rozwoju województwa kujawsko-pomorskiego do 2030 roku – Strategia Przyspieszenia 2030+

Mapa 5. Model struktury funkcjonalno-przestrzennej województwa kujawsko-pomorskiego do roku 2030 – uszczegółowienie dotyczące miejskich obszarów funkcjonalnych



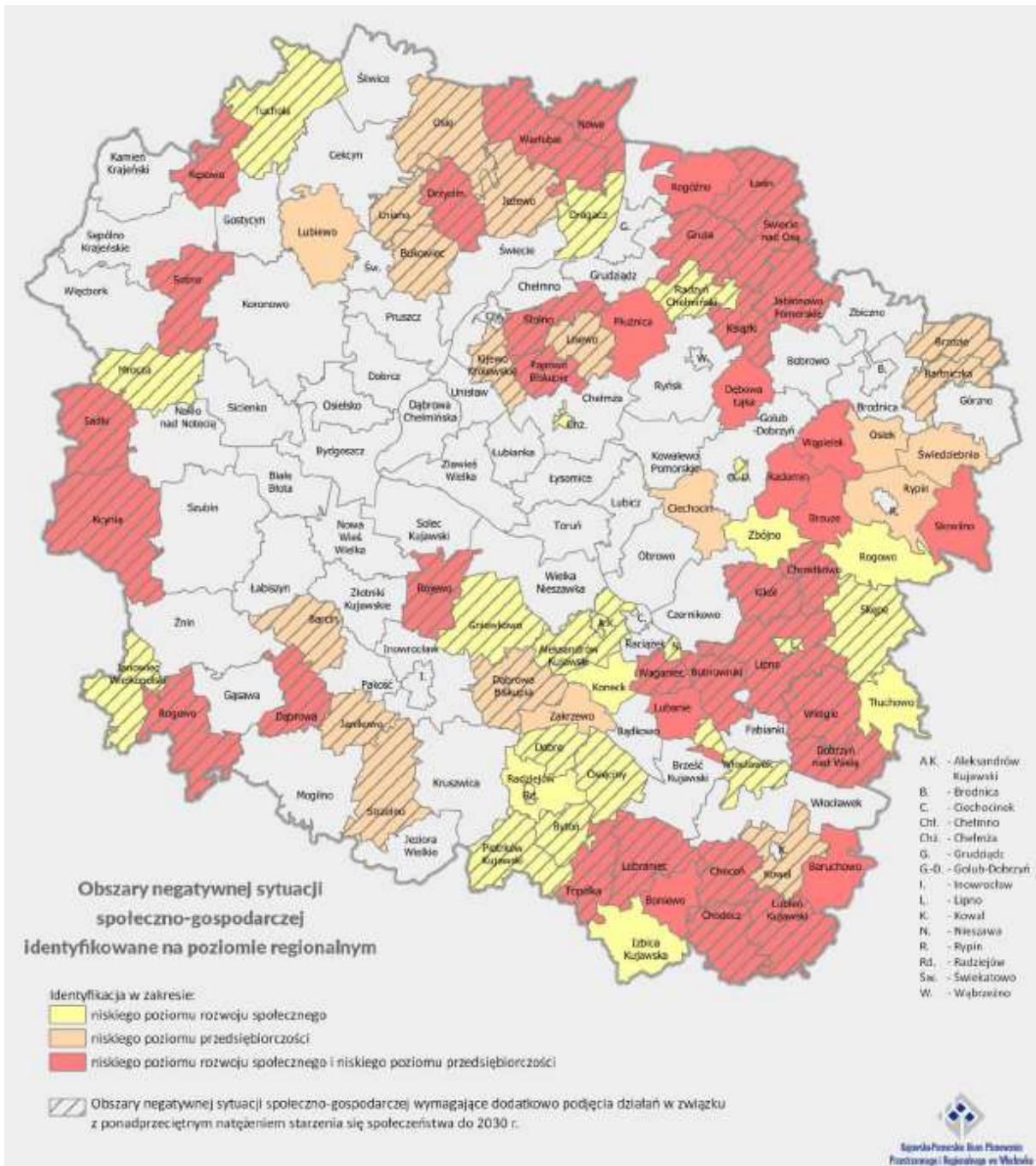
Źródło: Strategia rozwoju województwa kujawsko-pomorskiego do 2030 roku – Strategia Przyspieszenia 2030+

Mapa 6. Model struktury funkcjonalno-przestrzennej województwa kujawsko-pomorskiego do roku 2030 – uszczegółowienie dotyczące obszarów wymagających rozwiązania sytuacji problemowej zidentyfikowanych na poziomie krajowym



Źródło: Strategia rozwoju województwa kujawsko-pomorskiego do 2030 roku – Strategia Przyspieszenia 2030+

Mapa 7. Model struktury funkcjonalno-przestrzennej województwa kujawsko-pomorskiego do roku 2030 – uszczegółowienie dotyczące obszarów wymagających rozwiązania sytuacji problemowej zidentyfikowanych na poziomie regionalnym w zakresie negatywnej sytuacji społecznej



Źródło: Strategia rozwoju województwa kujawsko-pomorskiego do 2030 roku – Strategia Przyspieszenia 2030+



## 7.5. Cele i kierunki rozwoju województwa

Celem nadrzędnym „Strategii Przyspieszenia 2030+” jest „Jakość życia typowa dla wysokorozwiniętych regionów europejskich”.

Powyższy cel osiągnięty zostanie przez koncentrację działań w czterech obszarach tematycznych rozwoju:

- 1) **Spoleczeństwo** – w ramach tego obszaru zakłada się poprawę poziomu rozwoju społecznego, głównie w aspekcie zmian postaw społecznych i rozwoju edukacji. Celami operacyjnymi tego obszaru są: edukacja, aktywność społeczna, zdrowie, kultura i sport.

Obszar ten wyróżnia dwa cele główne:

- **Skuteczna edukacja.**
- **Zdrowe, aktywne i zamożne społeczeństwo.**

- 2) **Gospodarka** – w ramach tego obszaru dążyć się będzie do rozwoju i unowocześnienia gospodarki województwa, który jest warunkiem wzrostu jego konkurencyjności w aspekcie miejsca zamieszkania. Celem operacyjnym tego obszaru jest: jakościowy i ilościowy rozwój przedsiębiorczości.

Obszar ten wyróżnia jeden cel główny:

- **Konkurencyjna gospodarka.**

- 3) **Przestrzeń** – obszar ten ma za zadanie zapewnienie wysokiej jakości życia oraz konkurencyjności gospodarki, w zagadnieniach związanych z jakością przestrzeni województwa. Celami operacyjnymi tego obszaru są: dostępność usług, infrastruktury transportowej, przestrzeni dla rozwoju gospodarczego, wykorzystania potencjałów endogenicznych w rozwoju lokalnym.

Obszar ten wyróżnia jeden cel główny:

- **Dostępna przestrzeń i czyste środowisko.**

- 4) **Spójność** – obszar ten zmierza do zapewnienia wysokiej sprawności funkcjonowania systemu społeczno-gospodarczego, tak by przestrzeń województwa była spójna komunikacyjnie, bezpieczna i odporna na zagrożenia. Jednocześnie cechą realizowanych w województwie procesów powinna być innowacyjność, przy jednoczesnej nowoczesności struktur. Celami operacyjnymi tego obszaru są: informatyzacja (cyfryzacja), bezpieczeństwo publiczne, transport publiczny, współpraca na rzecz rozwoju regionu.

Obszar ten wyróżnia jeden cel główny:

- **Spójne i bezpieczne województwo.**

W ramach poszczególnych celów głównych, sformułowano cele operacyjne, które zaprezentowano w poniższej tabeli:

**Tabela 11. Cel nadrzędny, cele główne oraz cele operacyjne „Strategii rozwoju województwa kujawsko-pomorskiego do 2030 roku – Strategia Przyspieszenia 2030+”**

Jakość życia typowa dla wysokorozwiniętych regionów europejskich				
1. Skuteczna edukacja	2. Zdrowe, aktywne i zamożne społeczeństwo	3. Konkurencyjna gospodarka	4. Dostępna przestrzeń i czyste środowisko	5. Spójne i bezpieczne województwo
11. Podniesienie jakości kształcenia i wychowania 12. Edukacja dla gospodarki opartej na wiedzy i nowoczesnych technologiach 13. Kształtowanie środowiska edukacyjnego 14. Rozwój szkolnictwa wyższego	21. Aktywność społeczna i rozwój społeczeństwa obywatelskiego 22. Rozwój wrażliwy społecznie 23. Zdrowie 24. Kultura, sztuka i dziedzictwo narodowe 25. Sport i aktywność fizyczna	31. Odbudowa gospodarki po COVID-19 32. Innowacyjna gospodarka – nauka, badania i wdrożenia 33. Rozwój przedsiębiorczości 34. Rozwój sektora rolno-spożywczego 35. Rozwój turystyki 36. Internacjonalizacja gospodarki 37. Nowoczesny rynek pracy	41. Infrastruktura rozwoju społecznego 42. Środowisko przyrodnicze 43. Przestrzeń kulturowa 44. Przestrzeń dla gospodarki 45. Infrastruktura transportu 46. Infrastruktura techniczna 47. Czysta energia i bezpieczeństwo energetyczne 48. Potencjały endogeniczne	51. Transport publiczny 52. Cyfryzacja 53. Bezpieczeństwo 54. Współpraca dla rozwoju regionu

Źródło: Strategia rozwoju województwa kujawsko-pomorskiego do 2030 roku – Strategia Przyspieszenia 2030+

## 7.6. Obszary Strategicznej Interwencji w województwie kujawsko-pomorskim

„Krajowa Strategia Rozwoju Regionalnego 2030” kontynuuje wprowadzoną w „KSRR 2010-2020” ideę obszarów strategicznej interwencji (OSI). OSI są obecnie wiązane bezpośrednio z zasadą koncentracji terytorialnej, która z kolei jest definiowana jako „ukierunkowanie interwencji w ramach polityki regionalnej na rzecz wsparcia ograniczonej liczby terytoriów”. Uzasadnieniem tej zasady jest fakt, że każdy obszar charakteryzuje się określonymi wyzwaniami, barierami bądź potencjałami, których rozwój jest szczególnie istotny z punktu widzenia spójności regionu bądź kraju. Obszary te charakteryzują się zbiorem cech (funkcjonalnych, społeczno-gospodarczych, przestrzennych i innych), które w sposób pozytywny lub negatywny wyodrębniają je z otoczenia, co pozwala określić granice tego obszaru.

W „Krajowej Strategii Rozwoju Regionalnego 2030” wskazano następujące OSI, które dotyczą województwa kujawsko-pomorskiego:

- miasta średnie tracące funkcje społeczno-gospodarcze,
- obszary zagrożone trwałą marginalizacją.

Dodatkowo KSRR 2030 dopuszcza na poziomie polityki regionalnej danego województwa identyfikację obszarów strategicznej interwencji będących odpowiedzią na problemy rozwojowe, o ile będzie to wiązało się z zapewnieniem konkretnych instrumentów wsparcia lub mechanizmów uzgodnień.

Obszary Strategicznej Interwencji wskazywane w polityce regionalnej województwa kujawsko-pomorskiego do realizacji w okresie do roku 2030, przedstawiono w tabeli poniżej:

Tabela 12. Obszary Strategicznej Interwencji na terenie województwa kujawsko-pomorskiego ustanowione do roku 2030

Nazwa OSI	Wyjaśnienia	Rodzaj OSI wg KSRR2030	Możliwy rodzaj instrumentu wsparcia / mechanizmu uzgodnień	Przynależność Gminy Stolno do danego OSI
Zidentyfikowane na poziomie krajowym, wobec których politykę rozwoju adekwatną do przedmiotu delimitacji prowadzi Rada Ministrów RP				
<p>Miasta średnie tracące funkcje społeczno-gospodarcze</p>	<p>Przynależność miast wg materiałów ministerstwa właściwego ds. prowadzenia polityki regionalnej (aktualnie opublikowana przez Ministerstwo Funduszy i Polityki Rozwoju – „Zaktualizowana imienna lista 139 miast średnich tracących funkcje społeczno-gospodarcze”).</p> <p>W przypadku wyróżnienia „miejskich obszarów funkcjonalnych miast średnich tracących funkcje społeczno-gospodarcze” jako OSI należy traktować obszary funkcjonalne a nie wyłącznie wskazane miasta. Jeśli dokumenty odrębne, formułujące politykę krajową wobec powyższych miast, nie określą metody określania ich obszarów funkcjonalnych, to za obszar funkcjonalny „miasta średniego tracącego funkcje społeczno-gospodarcze” należy uznać w przypadku miast:</p> <ul style="list-style-type: none"> <li>• Włocławek, Grudziądz, Inowrocław – MOF-y tych miast;</li> </ul>	<p>Miasta średnie tracące funkcje społeczno-gospodarcze</p>	<p>Określany z poziomu polityki krajowej</p>	<p>NIE</p>

	<ul style="list-style-type: none"> <li>• Nakło nad Notecią i Świecie (leżące w gminach miejsko-wiejskich) – obszar gmin Nakło nad Notecią i Świecie;</li> <li>• Chełmno, Rypin (stanowiące gminy miejskie) – obszar powyższych gmin miejskich lub (po wyrażeniu woli objęcia interwencją) obszar powyższych gmin miejskich oraz gmin wiejskich – odpowiednio: Chełmno, Kijewo Królewskie i Stolno w przypadku m. Chełmno oraz Rypin w przypadku m. Rypin;</li> <li>• dopuszcza się utworzenie jednego obszaru funkcjonalnego tworzonego z podobszarów miast Świecie i Chełmno.</li> </ul>			
Obszary zagrożone trwałą marginalizacją	Przynależność miast wg materiałów ministerstwa właściwego ds. prowadzenia polityki regionalnej (aktualnie opublikowana przez Ministerstwo Funduszy i Polityki Rozwoju – „Zaktualizowana lista gmin zagrożonych trwałą marginalizacją, programowanie2021-2027”).	Obszary zagrożone trwałą marginalizacją	Określany z poziomu polityki krajowej	NIE
<b>Zidentyfikowane na poziomie wojewódzkim, wobec których politykę rozwoju adekwatną do przedmiotu delimitacji prowadzi Samorząd Województwa</b>				
Miejski obszar funkcjonalny Torunia	Zasięg terytorialny określony na mapie pt. „Model struktury funkcjonalno-przestrzennej województwa kujawsko-pomorskiego do roku 2030”	Miejski obszar funkcjonalny	Instrument ZIT lub IIT/ Interwencja na podstawie uzgadnianego dokumentu programowego	TAK

Miejski obszar funkcjonalny Bydgoszcz	Zasięg terytorialny określony na mapie pt. „Model struktury funkcjonalno-przestrzennej województwa kujawsko-pomorskiego do roku 2030”	Miejski obszar funkcjonalny	Instrument ZIT lub IIT/ Interwencja na podstawie uzgadnianego dokumentu programowego	NIE
Miejski obszar funkcjonalny Włocławka	Zasięg terytorialny określony na mapie pt. „Model struktury funkcjonalno-przestrzennej województwa kujawsko-pomorskiego do roku 2030”	Miejski obszar funkcjonalny	Instrument ZIT lub IIT/ Interwencja na podstawie uzgadnianego dokumentu programowego	NIE
Miejski obszar funkcjonalny Grudziądz	Zasięg terytorialny określony na mapie pt. „Model struktury funkcjonalno-przestrzennej województwa kujawsko-pomorskiego do roku 2030”	Miejski obszar funkcjonalny	Instrument ZIT lub IIT/ Interwencja na podstawie uzgadnianego dokumentu programowego	NIE
Miejski obszar funkcjonalny Inowrocławia	Zasięg terytorialny określony na mapie pt. „Model struktury funkcjonalno-przestrzennej województwa kujawsko-pomorskiego do roku 2030”	Miejski obszar funkcjonalny	Instrument ZIT lub IIT/ Interwencja na podstawie uzgadnianego dokumentu programowego	NIE
OSI gmin wykazujących negatywną sytuację społeczno-gospodarczą	Zasięg terytorialny określony na mapie uzupełniającej „Model struktury funkcjonalno-przestrzennej województwa kujawsko-pomorskiego do roku 2030” Dopuszcza się aktualizacje przyjmowane przez Zarząd Województwa Kujawsko-Pomorskiego	Wewnętrzne peryferia	Instrument IIT, wsparcie poprzez preferencje w RPO / brak uzgodnień	TAK (Gmina Stolno należy do obszaru, na którym występuje niski poziom rozwoju społecznego i niski poziom przedsiębiorczości, a ponadto jest obszarem negatywnej sytuacji społeczno-gospodarczej wymagającej dodatkowo podjęcia działań w związku z ponadprzeciętnym natężeniem starzenia się społeczeństwa do 2030 r.)
OSI obszarów cechujących się skrajnym niedoborem wody dla rolnictwa	Zasięg terytorialny określony na mapie pt. „Model struktury funkcjonalno-przestrzennej województwa kujawsko-pomorskiego do roku 2030” – do uszczegółowienia na etapie	Subregion	Instrument IIT, wsparcie poprzez dedykowane działania przestrzenne / brak uzgodnień	NIE

	sporządzania Planu zagospodarowania przestrzennego województwa			
OSI obszarów peryferyjności transportowej	Zasięg terytorialny określony na mapie pt. „Model struktury funkcjonalno-przestrzennej województwa kujawsko-pomorskiego do roku 2030” – do uszczegółowienia na etapie sporządzania Planu zagospodarowania przestrzennego województwa.	Wewnętrzne peryferia	Instrument IIT, wsparcie na etapie planowania funkcjonowania transportu publicznego / brak uzgodnień	NIE
Zidentyfikowane na poziomie wojewódzkim, wobec których politykę rozwoju adekwatną do przedmiotu delimitacji prowadzą organy administracji rządowej				
Obszar poprzemysłowego wielkoobszarowego skażenia środowiska.	Teren miasta Bydgoszcz oraz gminy Solec Kujawski. Rozpoznane ogniska zanieczyszczeń znajdują się na terenie dawnych Zakładów Chemicznych Zachem w Bydgoszczy. Niezbędne jest precyzyjne określenie zasięgu terytorialnego zanieczyszczeń, zwłaszcza w zakresie zasięgu zanieczyszczeń wód.	Obszary zdegradowane	Określany z poziomu polityki krajowej	NIE

Źródło: Strategia rozwoju województwa kujawsko-pomorskiego do 2030 roku – Strategia Przyspieszenia 2030+

## **7.7 Spójność kierunków działań zaplanowanych w Strategii Rozwoju Gminy Stolno z kierunkami rozwoju określonymi w Strategii Przyspieszenia 2030+**

Wszystkie kierunki działań wskazane w Strategii Rozwoju Gminy Stolno są spójne z kierunkami rozwoju określonymi w Strategii Przyspieszenia 2030+.

Szczegółowe zestawienie powiązań przedstawiono w poniższej tabeli.



**Tabela 13. Spójność kierunków działań Strategii Rozwoju Gminy Stolno z kierunkami rozwoju Strategii Przyspieszenia 2030+**

Kierunki działań zaplanowanych w Strategii Rozwoju Gminy Stolno	Kierunki rozwoju określone w Strategii Przyspieszenia 2030+
Budowa przedszkola i żłobka w Stolnie	<p>Projekt zgodny z kierunkiem 4101. Rozwój infrastruktury opieki nad dziećmi do lat 3, który dotyczy działań inwestycyjnych mających na celu stworzenie lub poprawę warunków lokalowych dla prowadzenia działań opieki nad dziećmi do lat trzech. Obejmuje zarówno działania polegające na budowie nowych obiektów, modernizacji, przebudowie i rozbudowie istniejących, jak i adaptacji obiektów o innym przeznaczeniu. Obejmuje zarówno działania polegające na tworzeniu obiektów samodzielnych, dedykowanych do tego celu, jak i tworzeniu bazy lokalowej dla realizacji tego typu usług przy obiektach/instytucjach prowadzących zasadniczo działalność innego rodzaju. Obejmuje także działania dotyczące realizacji niezbędnej infrastruktury towarzyszącej oraz działania polegające na zakupie i montażu niezbędnego wyposażenia.</p> <p>Projekt zgodny z kierunkiem 4102. Rozwój infrastruktury edukacji przedszkolnej, który dotyczy działań inwestycyjnych mających na celu stworzenie lub poprawę warunków lokalowych dla prowadzenia edukacji przedszkolnej. Obejmuje zarówno działania polegające na budowie nowych obiektów, modernizacji, przebudowie i rozbudowie istniejących, jak i adaptacji obiektów o innym przeznaczeniu. Obejmuje zarówno działania polegające na tworzeniu obiektów samodzielnych, dedykowanych do tego celu, jak i tworzeniu bazy lokalowej dla realizacji tego typu usług przy obiektach/instytucjach prowadzących zasadniczo działalność innego rodzaju. Obejmuje także działania dotyczące realizacji niezbędnej infrastruktury towarzyszącej oraz działania polegające na zakupie i montażu niezbędnego wyposażenia.</p>
Utworzenie oraz wyposażenie pracowni przedmiotowych w szkołach podstawowych w tym zakup monitorów interaktywnych	Projekt zgodny z kierunkiem 1102. Zapewnienie wysokiej jakości kształcenia na wszystkich etapach edukacji, który dotyczy wszelkiego rodzaju działań o charakterze edukacyjnym, promocyjnym lub organizacyjnym, których efektem będzie poprawa wyników egzaminów zewnętrznych, w tym organizacji zajęć dodatkowych ze szczególnym uwzględnieniem przedmiotów matematycznych, przyrodniczych, technicznych i artystycznych.
Zagospodarowanie terenu przy szkole podstawowej w Robakowie w celu zapewnienia dojazdu i miejsc parkingowych dla przedszkola	Projekt zgodny z kierunkiem 4103. Rozwój infrastruktury edukacji szkolnej, który dotyczy działań inwestycyjnych mających na celu stworzenie lub poprawę warunków lokalowych dla prowadzenia edukacji szkolnej na poziomie podstawowym i

	ponadpodstawowym. Obejmuje zarówno działania polegające na budowie nowych obiektów, modernizacji, przebudowie i rozbudowie istniejących, jak i adaptacji obiektów o innym przeznaczeniu. Obejmuje również działania polegające na tworzeniu obiektów samodzielnych, dedykowanych do tego celu, jak i tworzeniu bazy lokalowej dla realizacji tego typu usług przy obiektach/instytucjach prowadzących zasadniczo działalność innego rodzaju. Obejmuje także działania dotyczące realizacji niezbędnej infrastruktury towarzyszącej, w tym sportowej, warsztatów i pracowni, internatów, infrastruktury dla edukacji doświadczalnej i innowacyjnej oraz działania polegające na zakupie i montażu niezbędnego wyposażenia.
Termomodernizacja budynku szkoły podstawowej w Robakowie	Projekt zgodny z kierunkiem 4708. Promocja budownictwa energooszczędnego, który dotyczy działań mających na celu ograniczenie zużycia energii poprzez promocję i wsparcie realizacji budownictwa energooszczędnego.
Budowa zielonego boiska przy szkole podstawowej w Robakowie	Projekt zgodny z kierunkiem 4110. Rozwój infrastruktury sportu, rekreacji i aktywnego spędzania wolnego czasu, który dotyczy działań inwestycyjnych mających na celu stworzenie lub poprawę warunków dla prowadzenia działalności sportowej, rekreacji i aktywnego spędzania wolnego czasu. Obejmuje zarówno działania polegające na budowie nowego zagospodarowania, w tym obiektów, modernizacji, przebudowie i rozbudowie istniejącego, jak i adaptacji obiektów o innym przeznaczeniu. Obejmuje również działania polegające na tworzeniu zagospodarowania samodzielnego, dedykowanego do tego celu, jak i tworzeniu bazy dla realizacji tego typu aktywności przy obiektach/instytucjach prowadzących zasadniczo działalność innego rodzaju. Obejmuje także działania dotyczące realizacji niezbędnej infrastruktury towarzyszącej. Kierunek dotyczy wszelkiego rodzaju obiektów służących aktywnemu spędzaniu wolnego czasu, w tym także placów zabaw dla dzieci. Kierunek dotyczy także realizacji hal widowiskowych i widowiskowo-sportowych. W ramach kierunku mieści się także rozwój infrastruktury sportowej wielodyscyplinowej.
Organizacja zajęć dodatkowych w szkołach podstawowych (wyrównawcze, rozwijające, rewalidacyjne) oraz zapewnienie dowozu dzieci celem umożliwienia im uczestnictwa w tych zajęciach	Projekt zgodny z kierunkiem 1102. Zapewnienie wysokiej jakości kształcenia na wszystkich etapach edukacji, który dotyczy wszelkiego rodzaju działań o charakterze edukacyjnym, promocyjnym lub organizacyjnym, których efektem będzie poprawa wyników egzaminów zewnętrznych, w tym organizacji zajęć dodatkowych ze szczególnym uwzględnieniem przedmiotów matematycznych, przyrodniczych, technicznych i artystycznych.

<p>Wymiana monitoringu na budynkach szkół podstawowych</p>	<p>Projekt zgodny z kierunkiem 4103. Rozwój infrastruktury edukacji szkolnej, który dotyczy działań inwestycyjnych mających na celu stworzenie lub poprawę warunków lokalowych dla prowadzenia edukacji szkolnej na poziomie podstawowym i ponadpodstawowym. Obejmuje zarówno działania polegające na budowie nowych obiektów, modernizacji, przebudowie i rozbudowie istniejących, jak i adaptacji obiektów o innym przeznaczeniu. Obejmuje zarówno działania polegające na tworzeniu obiektów samodzielnych, dedykowanych do tego celu, jak i tworzeniu bazy lokalowej dla realizacji tego typu usług przy obiektach/instytucjach prowadzących zasadniczo działalność innego rodzaju. Obejmuje także działania dotyczące realizacji niezbędnej infrastruktury towarzyszącej, w tym sportowej, warsztatów i pracowni, internatów, infrastruktury dla edukacji doświadczalnej i innowacyjnej oraz działania polegające na zakupie i montażu niezbędnego wyposażenia.</p>
<p>Zakup samochodów dla Ochotniczych Straży Pożarnych</p>	<p>Projekt zgodny z kierunkiem 4114. Rozwój infrastruktury służącej zapewnieniu bezpieczeństwa publicznego, który dotyczy działań inwestycyjnych mających na celu stworzenie lub poprawę warunków lokalowych dla prowadzenia działalności służb ratownictwa medycznego, straży pożarnej, policji i innych służb publicznych powołanych dla ochrony bezpieczeństwa życia i mienia. Obejmuje zarówno działania polegające na budowie nowych obiektów, modernizacji, przebudowie i rozbudowie istniejących, jak i adaptacji obiektów o innym przeznaczeniu. Obejmuje zarówno działania polegające na tworzeniu obiektów samodzielnych, dedykowanych do tego celu, jak i tworzeniu bazy lokalowej dla realizacji tego typu usług przy obiektach/instytucjach prowadzących zasadniczo działalność innego rodzaju. Obejmuje także działania dotyczące realizacji niezbędnej infrastruktury towarzyszącej oraz działania polegające na zakupie i montażu niezbędnego wyposażenia.</p>
<p>Rozbudowa małej infrastruktury w sołectwach w tym modernizacja i wymiana starych elementów na nowe</p>	<p>Projekt zgodny z kierunkiem 4110. Rozwój infrastruktury sportu, rekreacji i aktywnego spędzania wolnego czasu, który dotyczy działań inwestycyjnych mających na celu stworzenie lub poprawę warunków dla prowadzenia działalności sportowej, rekreacji i aktywnego spędzania wolnego czasu. Obejmuje zarówno działania polegające na budowie nowego zagospodarowania, w tym obiektów, modernizacji, przebudowie i rozbudowie istniejącego, jak i adaptacji obiektów o innym przeznaczeniu. Obejmuje zarówno działania polegające na tworzeniu zagospodarowania samodzielnego, dedykowanego do tego celu, jak i tworzeniu bazy dla realizacji tego typu aktywności przy obiektach/instytucjach prowadzących zasadniczo działalność innego rodzaju. Obejmuje także działania dotyczące realizacji niezbędnej infrastruktury</p>

	<p>towarzyszącej. Kierunek dotyczy wszelkiego rodzaju obiektów służących aktywnemu spędzaniu wolnego czasu, w tym także placów zabaw dla dzieci. Kierunek dotyczy także realizacji hal widowiskowych i widowiskowo-sportowych. W ramach kierunku mieści się także rozwój infrastruktury sportowej wielodyscyplinowej.</p>
<p>Przebudowa boiska sportowego w Cepnie</p>	<p>Projekt zgodny z kierunkiem 4110. Rozwój infrastruktury sportu, rekreacji i aktywnego spędzania wolnego czasu, który dotyczy działań inwestycyjnych mających na celu stworzenie lub poprawę warunków dla prowadzenia działalności sportowej, rekreacji i aktywnego spędzania wolnego czasu. Obejmuje zarówno działania polegające na budowie nowego zagospodarowania, w tym obiektów, modernizacji, przebudowie i rozbudowie istniejącego, jak i adaptacji obiektów o innym przeznaczeniu. Obejmuje zarówno działania polegające na tworzeniu zagospodarowania samodzielnego, dedykowanego do tego celu, jak i tworzeniu bazy dla realizacji tego typu aktywności przy obiektach/instytucjach prowadzących zasadniczo działalność innego rodzaju. Obejmuje także działania dotyczące realizacji niezbędnej infrastruktury towarzyszącej. Kierunek dotyczy wszelkiego rodzaju obiektów służących aktywnemu spędzaniu wolnego czasu, w tym także placów zabaw dla dzieci. Kierunek dotyczy także realizacji hal widowiskowych i widowiskowo-sportowych. W ramach kierunku mieści się także rozwój infrastruktury sportowej wielodyscyplinowej.</p>
<p>Przebudowa boisk sportowych w Wabczu</p>	<p>Projekt zgodny z kierunkiem 4110. Rozwój infrastruktury sportu, rekreacji i aktywnego spędzania wolnego czasu, który dotyczy działań inwestycyjnych mających na celu stworzenie lub poprawę warunków dla prowadzenia działalności sportowej, rekreacji i aktywnego spędzania wolnego czasu. Obejmuje zarówno działania polegające na budowie nowego zagospodarowania, w tym obiektów, modernizacji, przebudowie i rozbudowie istniejącego, jak i adaptacji obiektów o innym przeznaczeniu. Obejmuje zarówno działania polegające na tworzeniu zagospodarowania samodzielnego, dedykowanego do tego celu, jak i tworzeniu bazy dla realizacji tego typu aktywności przy obiektach/instytucjach prowadzących zasadniczo działalność innego rodzaju. Obejmuje także działania dotyczące realizacji niezbędnej infrastruktury towarzyszącej. Kierunek dotyczy wszelkiego rodzaju obiektów służących aktywnemu spędzaniu wolnego czasu, w tym także placów zabaw dla dzieci. Kierunek dotyczy także realizacji hal widowiskowych i widowiskowo-sportowych. W ramach kierunku mieści się także rozwój infrastruktury sportowej wielodyscyplinowej.</p>
<p>Budowa Centrum Kultury w Stolnie (w tym dom kultury, biblioteka, świetlica wiejska)</p>	<p>Projekt zgodny z kierunkiem 4105. Rozwój infrastruktury kultury i sztuki, który dotyczy działań inwestycyjnych mających na celu stworzenie lub poprawę warunków</p>

	<p>lokalowych dla prowadzenia działań z zakresu kultury i sztuki bez względu na rodzaj, charakter i rangę danej instytucji. Obejmuje zarówno działania polegające na budowie nowych obiektów, modernizacji, przebudowie i rozbudowie istniejących, jak i adaptacji obiektów o innym przeznaczeniu. Obejmuje zarówno działania polegające na tworzeniu obiektów samodzielnych, dedykowanych do tego celu, jak i tworzeniu bazy lokalowej dla realizacji tego typu usług przy obiektach/instytucjach prowadzących zasadniczo działalność innego rodzaju. Obejmuje także działania dotyczące realizacji niezbędnej infrastruktury towarzyszącej oraz działania polegające na zakupie i montażu niezbędnego wyposażenia</p>
Rozbudowa świetlicy wiejskiej w Trzebiełtuchu	<p>Projekt zgodny z kierunkiem 4105. Rozwój infrastruktury kultury i sztuki, który dotyczy działań inwestycyjnych mających na celu stworzenie lub poprawę warunków lokalowych dla prowadzenia działań z zakresu kultury i sztuki bez względu na rodzaj, charakter i rangę danej instytucji. Obejmuje zarówno działania polegające na budowie nowych obiektów, modernizacji, przebudowie i rozbudowie istniejących, jak i adaptacji obiektów o innym przeznaczeniu. Obejmuje zarówno działania polegające na tworzeniu obiektów samodzielnych, dedykowanych do tego celu, jak i tworzeniu bazy lokalowej dla realizacji tego typu usług przy obiektach/instytucjach prowadzących zasadniczo działalność innego rodzaju. Obejmuje także działania dotyczące realizacji niezbędnej infrastruktury towarzyszącej oraz działania polegające na zakupie i montażu niezbędnego wyposażenia</p>
Rozbudowa świetlicy wiejskiej w Grubnie	<p>Projekt zgodny z kierunkiem 4105. Rozwój infrastruktury kultury i sztuki, który dotyczy działań inwestycyjnych mających na celu stworzenie lub poprawę warunków lokalowych dla prowadzenia działań z zakresu kultury i sztuki bez względu na rodzaj, charakter i rangę danej instytucji. Obejmuje zarówno działania polegające na budowie nowych obiektów, modernizacji, przebudowie i rozbudowie istniejących, jak i adaptacji obiektów o innym przeznaczeniu. Obejmuje zarówno działania polegające na tworzeniu obiektów samodzielnych, dedykowanych do tego celu, jak i tworzeniu bazy lokalowej dla realizacji tego typu usług przy obiektach/instytucjach prowadzących zasadniczo działalność innego rodzaju. Obejmuje także działania dotyczące realizacji niezbędnej infrastruktury towarzyszącej oraz działania polegające na zakupie i montażu niezbędnego wyposażenia</p>
Budowa boiska w Trzebiełtuchu	<p>Projekt zgodny z kierunkiem 4110. Rozwój infrastruktury sportu, rekreacji i aktywnego spędzania wolnego czasu, który dotyczy działań inwestycyjnych mających na celu stworzenie lub poprawę warunków dla prowadzenia działalności sportowej, rekreacji</p>

	<p>i aktywnego spędzania wolnego czasu. Obejmuje zarówno działania polegające na budowie nowego zagospodarowania, w tym obiektów, modernizacji, przebudowie i rozbudowie istniejącego, jak i adaptacji obiektów o innym przeznaczeniu. Obejmuje zarówno działania polegające na tworzeniu zagospodarowania samodzielnego, dedykowanego do tego celu, jak i tworzeniu bazy dla realizacji tego typu aktywności przy obiektach/instytucjach prowadzących zasadniczo działalność innego rodzaju. Obejmuje także działania dotyczące realizacji niezbędnej infrastruktury towarzyszącej. Kierunek dotyczy wszelkiego rodzaju obiektów służących aktywnemu spędzaniu wolnego czasu, w tym także placów zabaw dla dzieci. Kierunek dotyczy także realizacji hal widowiskowych i widowiskowo-sportowych. W ramach kierunku mieści się także rozwój infrastruktury sportowej wielodyscyplinowej.</p>
<p>Modernizacja boiska w Sarnowie</p>	<p>Projekt zgodny z kierunkiem 4110. Rozwój infrastruktury sportu, rekreacji i aktywnego spędzania wolnego czasu, który dotyczy działań inwestycyjnych mających na celu stworzenie lub poprawę warunków dla prowadzenia działalności sportowej, rekreacji i aktywnego spędzania wolnego czasu. Obejmuje zarówno działania polegające na budowie nowego zagospodarowania, w tym obiektów, modernizacji, przebudowie i rozbudowie istniejącego, jak i adaptacji obiektów o innym przeznaczeniu. Obejmuje zarówno działania polegające na tworzeniu zagospodarowania samodzielnego, dedykowanego do tego celu, jak i tworzeniu bazy dla realizacji tego typu aktywności przy obiektach/instytucjach prowadzących zasadniczo działalność innego rodzaju. Obejmuje także działania dotyczące realizacji niezbędnej infrastruktury towarzyszącej. Kierunek dotyczy wszelkiego rodzaju obiektów służących aktywnemu spędzaniu wolnego czasu, w tym także placów zabaw dla dzieci. Kierunek dotyczy także realizacji hal widowiskowych i widowiskowo-sportowych. W ramach kierunku mieści się także rozwój infrastruktury sportowej wielodyscyplinowej.</p>
<p>Modernizacja boiska w Pilewiczach</p>	<p>Projekt zgodny z kierunkiem 4110. Rozwój infrastruktury sportu, rekreacji i aktywnego spędzania wolnego czasu, który dotyczy działań inwestycyjnych mających na celu stworzenie lub poprawę warunków dla prowadzenia działalności sportowej, rekreacji i aktywnego spędzania wolnego czasu. Obejmuje zarówno działania polegające na budowie nowego zagospodarowania, w tym obiektów, modernizacji, przebudowie i rozbudowie istniejącego, jak i adaptacji obiektów o innym przeznaczeniu. Obejmuje zarówno działania polegające na tworzeniu zagospodarowania samodzielnego, dedykowanego do tego celu, jak i tworzeniu bazy dla realizacji tego typu aktywności przy obiektach/instytucjach prowadzących zasadniczo działalność innego rodzaju. Obejmuje także działania dotyczące realizacji niezbędnej infrastruktury</p>

	<p>towarzyszącej. Kierunek dotyczy wszelkiego rodzaju obiektów służących aktywnemu spędzaniu wolnego czasu, w tym także placów zabaw dla dzieci. Kierunek dotyczy także realizacji hal widowiskowych i widowiskowo-sportowych. W ramach kierunku mieści się także rozwój infrastruktury sportowej wielodyscyplinowej.</p>
<p>Realizacja programów aktywizacji społecznej mieszkańców na bazie infrastruktury społecznej, kulturalnej i sportowej</p>	<p>Projekt zgodny z kierunkiem 3701. Zwiększenie poziomu aktywności zawodowej, który dotyczy ogółu działań organizacyjnych, szkoleniowych i promocyjnych, których celem jest zwiększenie poziomu aktywności zawodowej. Działania dla poszczególnych grup wiekowych oraz poszczególnych grup społecznych powinny być dedykowane adekwatnie do problemów rynku pracy typowych dla danej grupy. Zakłada się kontynuację instrumentów stosowanych dotychczas oraz dopuszcza nowe rodzaje działań.</p>
<p>Stworzenie Centrum Integracyjno – Rehabilitacyjnego w budynku po byłej szkole w Wabczu (m. in. Dzienny Dom Pobytu lub Klub Seniora)</p>	<p>Projekt zgodny z kierunkiem 4106. Rozwój infrastruktury dla aktywności, integracji i włączenia społecznego, który dotyczy działań inwestycyjnych mających na celu stworzenie lub poprawę warunków lokalowych dla prowadzenia działań z zakresu stymulowania rozwoju społecznego na poziomie lokalnym, animacji i integracji społecznej, w tym także jako miejsca aktywizacji i włączenia społecznego seniorów oraz jako baza lokalowa dla funkcjonowania lokalnych organizacji sektora pozarządowego. Obejmuje zarówno działania polegające na budowie nowych obiektów, modernizacji, przebudowie i rozbudowie istniejących, jak i adaptacji obiektów o innym przeznaczeniu. Obejmuje zarówno działania polegające na tworzeniu obiektów samodzielnych, dedykowanych do tego celu, jak i tworzeniu bazy lokalowej dla realizacji tego typu usług przy obiektach/instytucjach prowadzących zasadniczo działalność innego rodzaju. Obejmuje także działania dotyczące realizacji niezbędnej infrastruktury towarzyszącej oraz działania polegające na zakupie i montażu niezbędnego wyposażenia.</p>
<p>Rozbudowa ośrodka zdrowia w Stolnie</p>	<p>Projekt zgodny z kierunkiem 4107. Rozwój infrastruktury ochrony zdrowia, który dotyczy lokalowych dla prowadzenia działalności z zakresu podstawowej, specjalistycznej, w tym szpitalnej ochrony zdrowia. Obejmuje zarówno działania polegające na budowie nowych obiektów, modernizacji, przebudowie i rozbudowie istniejących, jak i adaptacji obiektów o innym przeznaczeniu. Obejmuje zarówno działania polegające na tworzeniu obiektów samodzielnych, dedykowanych do tego celu, jak i tworzeniu bazy lokalowej dla realizacji tego typu usług przy obiektach/instytucjach prowadzących zasadniczo działalność innego rodzaju. Obejmuje także działania dotyczące realizacji niezbędnej infrastruktury</p>

	<p>towarzyszącej oraz działania polegające na zakupie i montażu niezbędnego wyposażenia. W ramach kierunku możliwe jest także prowadzenie działań na rzecz ratownictwa medycznego. W ramach kierunku możliwe jest także prowadzenie działań inwestycyjnych mających na celu stworzenie lub poprawę warunków lokalowych dla prowadzenia działalności polegającej na udostępnianiu sprzętu medycznego i rehabilitacyjnego, jeśli infrastruktura ta jest integralną częścią bazy leczenia.</p>
<p>Rozwój oferty usług społecznych dla osób zagrożonych wykluczeniem społecznym, ze szczególnym uwzględnieniem seniorów</p>	<p>Projekt zgodny z kierunkiem 2201. Rozwój struktur instytucjonalnych oraz potencjału nieinstytucjonalnego w zakresie działalności opiekuńczych, adekwatnie do zwiększających się potrzeb, który dotyczy działań o charakterze organizacyjnym, mających na celu dostosowanie i rozwój struktur instytucjonalnych (także tworzenie nowych podmiotów) i nieinstytucjonalnych oraz działalności opiekuńczych adekwatnie do zwiększających się potrzeb wynikających z prognoz demograficznych. Kierunek dotyczy także szkoleń dla opiekunów nieformalnych (osób zajmujących się osobami starszymi w ramach gospodarstw domowych) w celu nabycia umiejętności opieki nad osobami starszymi w warunkach domowych.</p>
<p>Budowa szlaków turystycznych na terenie Gminy Stolno (oznakowanie i wytyczenie w terenie)</p>	<p>Projekt zgodny z kierunkiem 4803. Tworzenie i zagospodarowanie szlaków turystycznych wraz z infrastrukturą towarzyszącą, który dotyczy ogółu działań mających na celu tworzenie i zagospodarowanie szlaków turystycznych, służących udostępnianiu walorów środowiskowych i kulturowych (potencjałów endogenicznych), oraz stanowiących infrastrukturę wzmacniającą atrakcyjność turystyczną danego obszaru.</p>
<p>Utworzenie punktu edukacyjno-ekologicznego przy jeziorze w Małym Czystem</p>	<p>Projekt zgodny z kierunkiem 4110. Rozwój infrastruktury sportu, rekreacji i aktywnego spędzania wolnego czasu, który dotyczy działań inwestycyjnych mających na celu stworzenie lub poprawę warunków dla prowadzenia działalności sportowej, rekreacji i aktywnego spędzania wolnego czasu. Obejmuje zarówno działania polegające na budowie nowego zagospodarowania, w tym obiektów, modernizacji, przebudowie i rozbudowie istniejącego, jak i adaptacji obiektów o innym przeznaczeniu. Obejmuje zarówno działania polegające na tworzeniu zagospodarowania samodzielnego, dedykowanego do tego celu, jak i tworzeniu bazy dla realizacji tego typu aktywności przy obiektach/instytucjach prowadzących zasadniczo działalność innego rodzaju. Obejmuje także działania dotyczące realizacji niezbędnej infrastruktury towarzyszącej.</p>



<p>Zagospodarowanie obiektów pomilitarnych na funkcje turystyczne</p>	<p>Projekt zgodny z kierunkiem 4301. Ochrona, zachowanie, odnowa, wzmocnienie i promocja dziedzictwa kulturowego województwa, który dotyczy wszystkich działań mających na celu ochronę, zachowanie, wzmocnienie potencjału oraz promocję dziedzictwa kulturowego województwa. Do tego kierunku zaliczają się także działania ratownicze wobec obiektów i obszarów będących częścią środowiska kulturowego województwa, zachowanie tradycyjnej kultury wiejskiej, ochrona, zachowanie, konserwacja i szeroko rozumiana poprawa dobrostanu historycznych budowli zabytkowych, obiektów architektury, budownictwa czy zespołów urbanistycznych, dziedzictwa ginących zawodów, wsparcie powstających drobnych kolekcji, tworzenia nowych oraz rozwoju istniejących zbiorów muzealnych i skansenów, będących częścią środowiska kulturowego województwa. Kierunek obejmuje także obiekty sakralne (w tym elementy ich wyposażenia). Kierunek dotyczy także działań towarzyszących ochronie dziedzictwa kultury w ramach miejsc/obiektów objętych rozporządzeniem Prezydenta RP – Pomniki Historii oraz wpisanych na Listę Światowego Dziedzictwa Kulturalnego i Naturalnego UNESCO.</p>
<p>Remont i konserwacja dworu w Klęczkowie</p>	<p>Projekt zgodny z kierunkiem 4301. Ochrona, zachowanie, odnowa, wzmocnienie i promocja dziedzictwa kulturowego województwa, który dotyczy wszystkich działań mających na celu ochronę, zachowanie, wzmocnienie potencjału oraz promocję dziedzictwa kulturowego województwa. Do tego kierunku zaliczają się także działania ratownicze wobec obiektów i obszarów będących częścią środowiska kulturowego województwa, zachowanie tradycyjnej kultury wiejskiej, ochrona, zachowanie, konserwacja i szeroko rozumiana poprawa dobrostanu historycznych budowli zabytkowych, obiektów architektury, budownictwa czy zespołów urbanistycznych, dziedzictwa ginących zawodów, wsparcie powstających drobnych kolekcji, tworzenia nowych oraz rozwoju istniejących zbiorów muzealnych i skansenów, będących częścią środowiska kulturowego województwa. Kierunek obejmuje także obiekty sakralne (w tym elementy ich wyposażenia). Kierunek dotyczy także działań towarzyszących ochronie dziedzictwa kultury w ramach miejsc/obiektów objętych rozporządzeniem Prezydenta RP – Pomniki Historii oraz wpisanych na Listę Światowego Dziedzictwa Kulturalnego i Naturalnego UNESCO.</p>
<p>Zagospodarowanie i odnowa miejsc Pamięci Narodowej (w tym oznakowanie)</p>	<p>Projekt zgodny z kierunkiem 4301. Ochrona, zachowanie, odnowa, wzmocnienie i promocja dziedzictwa kulturowego województwa, który dotyczy wszystkich działań mających na celu ochronę, zachowanie, wzmocnienie potencjału oraz promocję dziedzictwa kulturowego województwa. Do tego kierunku zaliczają się także działania ratownicze wobec obiektów i obszarów będących częścią środowiska kulturowego</p>

	<p>województwa, zachowanie tradycyjnej kultury wiejskiej, ochrona, zachowanie, konserwacja i szeroko rozumiana poprawa dobrostanu historycznych budowli zabytkowych, obiektów architektury, budownictwa czy zespołów urbanistycznych, dziedzictwa ginących zawodów, wsparcie powstających drobnych kolekcji, tworzenia nowych oraz rozwoju istniejących zbiorów muzealnych i skansenów, będących częścią środowiska kulturowego województwa. Kierunek obejmuje także obiekty sakralne (w tym elementy ich wyposażenia). Kierunek dotyczy także działań towarzyszących ochronie dziedzictwa kultury w ramach miejsc/obiektów objętych rozporządzeniem Prezydenta RP – Pomniki Historii oraz wpisanych na Listę Światowego Dziedzictwa Kulturalnego i Naturalnego UNESCO.</p>
<p>Stworzenie ciągu pieszego lub pieszo-rowerowego wzdłuż drogi krajowej 55 na odcinku Stolno-Grudziądz</p>	<p>Projekt zgodny z kierunkiem 4804. Tworzenie nowych i rozwój istniejących tras rowerowych o znaczeniu turystycznym i rekreacyjnym, który dotyczy ogółu działań mających na celu tworzenie i rozwój tras rowerowych oraz towarzyszącej im infrastruktury, istotnych dla udostępniania walorów środowiskowych i kulturowych (potencjałów endogenicznych), stanowiących infrastrukturę wzmacniającą atrakcyjność turystyczną danego obszaru, jak też istotnych dla zaspokajania potrzeb rekreacyjnych lokalnej społeczności.</p>
<p>Rozbudowa ścieżki pieszo-rowerowej przy drodze wojewódzkiej 543 (na dojeździe do Szkoły w Robakowie)</p>	<p>Projekt zgodny z kierunkiem 4804. Tworzenie nowych i rozwój istniejących tras rowerowych o znaczeniu turystycznym i rekreacyjnym, który dotyczy ogółu działań mających na celu tworzenie i rozwój tras rowerowych oraz towarzyszącej im infrastruktury, istotnych dla udostępniania walorów środowiskowych i kulturowych (potencjałów endogenicznych), stanowiących infrastrukturę wzmacniającą atrakcyjność turystyczną danego obszaru, jak też istotnych dla zaspokajania potrzeb rekreacyjnych lokalnej społeczności.</p>
<p>Modernizacja, budowa, przebudowa dróg gminnych na obszarze Gminy Stolno</p>	<p>Projekt zgodny z kierunkiem 4508. Rozwój sieci dróg lokalnych poprzez ich budowę i modernizację, który dotyczy rozwoju sieci dróg gminnych, istotnych dla: jakości życia mieszkańców, funkcjonowania gospodarki na poziomie lokalnym (w tym dostępności terenów rolnych), bezpieczeństwa poruszania się w relacjach do pracy, do szkół, do instytucji usługowych. Dotyczy następujących działań: przebudowy, poprawy stanu technicznego, poprawy klasy technicznej, optymalizacji sieci dróg na poziomie gmin i powiatów (przejmowania w zasób odcinków dróg uznanych za niezbędne dla spójności sieci), budowy nowych odcinków dróg.</p>

<p>Poszerzenie drogi nr 060201C - Grubno - Rybieniec</p>	<p>Projekt zgodny z kierunkiem 4508. Rozwój sieci dróg lokalnych poprzez ich budowę i modernizację, który dotyczy rozwoju sieci dróg gminnych, istotnych dla: jakości życia mieszkańców, funkcjonowania gospodarki na poziomie lokalnym (w tym dostępności terenów rolnych), bezpieczeństwa poruszania się w relacjach do pracy, do szkół, do instytucji usługowych. Dotyczy następujących działań: przebudowy, poprawy stanu technicznego, poprawy klasy technicznej, optymalizacji sieci dróg na poziomie gmin i powiatów (przejmowania w zasób odcinków dróg uznanych za niezbędne dla spójności sieci), budowy nowych odcinków dróg.</p>
<p>Przebudowa drogi nr 060209C - Małe Czyste - gr.gminy - Kijewo Król.</p>	<p>Projekt zgodny z kierunkiem 4508. Rozwój sieci dróg lokalnych poprzez ich budowę i modernizację, który dotyczy rozwoju sieci dróg gminnych, istotnych dla: jakości życia mieszkańców, funkcjonowania gospodarki na poziomie lokalnym (w tym dostępności terenów rolnych), bezpieczeństwa poruszania się w relacjach do pracy, do szkół, do instytucji usługowych. Dotyczy następujących działań: przebudowy, poprawy stanu technicznego, poprawy klasy technicznej, optymalizacji sieci dróg na poziomie gmin i powiatów (przejmowania w zasób odcinków dróg uznanych za niezbędne dla spójności sieci), budowy nowych odcinków dróg.</p>
<p>Wykonanie nowej nawierzchni drogi nr 060212C - Małe Czyste - Grubno</p>	<p>Projekt zgodny z kierunkiem 4508. Rozwój sieci dróg lokalnych poprzez ich budowę i modernizację, który dotyczy rozwoju sieci dróg gminnych, istotnych dla: jakości życia mieszkańców, funkcjonowania gospodarki na poziomie lokalnym (w tym dostępności terenów rolnych), bezpieczeństwa poruszania się w relacjach do pracy, do szkół, do instytucji usługowych. Dotyczy następujących działań: przebudowy, poprawy stanu technicznego, poprawy klasy technicznej, optymalizacji sieci dróg na poziomie gmin i powiatów (przejmowania w zasób odcinków dróg uznanych za niezbędne dla spójności sieci), budowy nowych odcinków dróg.</p>
<p>Przebudowa drogi nr 060213C - Małe Czyste – Nałęcz</p>	<p>Projekt zgodny z kierunkiem 4508. Rozwój sieci dróg lokalnych poprzez ich budowę i modernizację, który dotyczy rozwoju sieci dróg gminnych, istotnych dla: jakości życia mieszkańców, funkcjonowania gospodarki na poziomie lokalnym (w tym dostępności terenów rolnych), bezpieczeństwa poruszania się w relacjach do pracy, do szkół, do instytucji usługowych. Dotyczy następujących działań: przebudowy, poprawy stanu technicznego, poprawy klasy technicznej, optymalizacji sieci dróg na poziomie gmin i powiatów (przejmowania w zasób odcinków dróg uznanych za niezbędne dla spójności sieci), budowy nowych odcinków dróg.</p>

Przebudowa drogi nr 060217C - Wielkie Czyste - gr.gminy - Jeleniec	Projekt zgodny z kierunkiem 4508. Rozwój sieci dróg lokalnych poprzez ich budowę i modernizację, który dotyczy rozwoju sieci dróg gminnych, istotnych dla: jakości życia mieszkańców, funkcjonowania gospodarki na poziomie lokalnym (w tym dostępności terenów rolnych), bezpieczeństwa poruszania się w relacjach do pracy, do szkół, do instytucji usługowych. Dotyczy następujących działań: przebudowy, poprawy stanu technicznego, poprawy klasy technicznej, optymalizacji sieci dróg na poziomie gmin i powiatów (przejmowania w zasób odcinków dróg uznanych za niezbędne dla spójności sieci), budowy nowych odcinków dróg.
Przebudowa drogi nr 060218C - Rybieniec - gr.gminy - Klamry	Projekt zgodny z kierunkiem 4508. Rozwój sieci dróg lokalnych poprzez ich budowę i modernizację, który dotyczy rozwoju sieci dróg gminnych, istotnych dla: jakości życia mieszkańców, funkcjonowania gospodarki na poziomie lokalnym (w tym dostępności terenów rolnych), bezpieczeństwa poruszania się w relacjach do pracy, do szkół, do instytucji usługowych. Dotyczy następujących działań: przebudowy, poprawy stanu technicznego, poprawy klasy technicznej, optymalizacji sieci dróg na poziomie gmin i powiatów (przejmowania w zasób odcinków dróg uznanych za niezbędne dla spójności sieci), budowy nowych odcinków dróg.
Przebudowa drogi nr 060220C - Rybieniec do drogi 060218C	Projekt zgodny z kierunkiem 4508. Rozwój sieci dróg lokalnych poprzez ich budowę i modernizację, który dotyczy rozwoju sieci dróg gminnych, istotnych dla: jakości życia mieszkańców, funkcjonowania gospodarki na poziomie lokalnym (w tym dostępności terenów rolnych), bezpieczeństwa poruszania się w relacjach do pracy, do szkół, do instytucji usługowych. Dotyczy następujących działań: przebudowy, poprawy stanu technicznego, poprawy klasy technicznej, optymalizacji sieci dróg na poziomie gmin i powiatów (przejmowania w zasób odcinków dróg uznanych za niezbędne dla spójności sieci), budowy nowych odcinków dróg.
Przebudowa drogi nr 060221C - Stolno od drogi 55 - gr.gminy - Wierzbowo na odcinku Kobyły - Wierzbowo	Projekt zgodny z kierunkiem 4508. Rozwój sieci dróg lokalnych poprzez ich budowę i modernizację, który dotyczy rozwoju sieci dróg gminnych, istotnych dla: jakości życia mieszkańców, funkcjonowania gospodarki na poziomie lokalnym (w tym dostępności terenów rolnych), bezpieczeństwa poruszania się w relacjach do pracy, do szkół, do instytucji usługowych. Dotyczy następujących działań: przebudowy, poprawy stanu technicznego, poprawy klasy technicznej, optymalizacji sieci dróg na poziomie gmin i powiatów (przejmowania w zasób odcinków dróg uznanych za niezbędne dla spójności sieci), budowy nowych odcinków dróg.

Przebudowa drogi nr 060224C - Stolno - Zakrzewo	Projekt zgodny z kierunkiem 4508. Rozwój sieci dróg lokalnych poprzez ich budowę i modernizację, który dotyczy rozwoju sieci dróg gminnych, istotnych dla: jakości życia mieszkańców, funkcjonowania gospodarki na poziomie lokalnym (w tym dostępności terenów rolnych), bezpieczeństwa poruszania się w relacjach do pracy, do szkół, do instytucji usługowych. Dotyczy następujących działań: przebudowy, poprawy stanu technicznego, poprawy klasy technicznej, optymalizacji sieci dróg na poziomie gmin i powiatów (przejmowania w zasób odcinków dróg uznanych za niezbędne dla spójności sieci), budowy nowych odcinków dróg.
Przebudowa drogi nr 060225C - Stolno PKP - Zakrzewo	Projekt zgodny z kierunkiem 4508. Rozwój sieci dróg lokalnych poprzez ich budowę i modernizację, który dotyczy rozwoju sieci dróg gminnych, istotnych dla: jakości życia mieszkańców, funkcjonowania gospodarki na poziomie lokalnym (w tym dostępności terenów rolnych), bezpieczeństwa poruszania się w relacjach do pracy, do szkół, do instytucji usługowych. Dotyczy następujących działań: przebudowy, poprawy stanu technicznego, poprawy klasy technicznej, optymalizacji sieci dróg na poziomie gmin i powiatów (przejmowania w zasób odcinków dróg uznanych za niezbędne dla spójności sieci), budowy nowych odcinków dróg.
Przebudowa drogi nr 060226C - Cepno - tor kolejowy - Cepno	Projekt zgodny z kierunkiem 4508. Rozwój sieci dróg lokalnych poprzez ich budowę i modernizację, który dotyczy rozwoju sieci dróg gminnych, istotnych dla: jakości życia mieszkańców, funkcjonowania gospodarki na poziomie lokalnym (w tym dostępności terenów rolnych), bezpieczeństwa poruszania się w relacjach do pracy, do szkół, do instytucji usługowych. Dotyczy następujących działań: przebudowy, poprawy stanu technicznego, poprawy klasy technicznej, optymalizacji sieci dróg na poziomie gmin i powiatów (przejmowania w zasób odcinków dróg uznanych za niezbędne dla spójności sieci), budowy nowych odcinków dróg.
Przebudowa drogi nr 060235C - Paparzyn do drogi 543 - gr.gminy - Linowiec	Projekt zgodny z kierunkiem 4508. Rozwój sieci dróg lokalnych poprzez ich budowę i modernizację, który dotyczy rozwoju sieci dróg gminnych, istotnych dla: jakości życia mieszkańców, funkcjonowania gospodarki na poziomie lokalnym (w tym dostępności terenów rolnych), bezpieczeństwa poruszania się w relacjach do pracy, do szkół, do instytucji usługowych. Dotyczy następujących działań: przebudowy, poprawy stanu technicznego, poprawy klasy technicznej, optymalizacji sieci dróg na poziomie gmin i powiatów (przejmowania w zasób odcinków dróg uznanych za niezbędne dla spójności sieci), budowy nowych odcinków dróg.

Wykonanie nowej nawierzchni drogi nr 060236C - Paparzyn - Robakowo	Projekt zgodny z kierunkiem 4508. Rozwój sieci dróg lokalnych poprzez ich budowę i modernizację, który dotyczy rozwoju sieci dróg gminnych, istotnych dla: jakości życia mieszkańców, funkcjonowania gospodarki na poziomie lokalnym (w tym dostępności terenów rolnych), bezpieczeństwa poruszania się w relacjach do pracy, do szkół, do instytucji usługowych. Dotyczy następujących działań: przebudowy, poprawy stanu technicznego, poprawy klasy technicznej, optymalizacji sieci dróg na poziomie gmin i powiatów (przejmowania w zasób odcinków dróg uznanych za niezbędne dla spójności sieci), budowy nowych odcinków dróg.
Poszerzenie drogi nr 060239C - Trzebieluch - Zalesie - gr.gminy	Projekt zgodny z kierunkiem 4508. Rozwój sieci dróg lokalnych poprzez ich budowę i modernizację, który dotyczy rozwoju sieci dróg gminnych, istotnych dla: jakości życia mieszkańców, funkcjonowania gospodarki na poziomie lokalnym (w tym dostępności terenów rolnych), bezpieczeństwa poruszania się w relacjach do pracy, do szkół, do instytucji usługowych. Dotyczy następujących działań: przebudowy, poprawy stanu technicznego, poprawy klasy technicznej, optymalizacji sieci dróg na poziomie gmin i powiatów (przejmowania w zasób odcinków dróg uznanych za niezbędne dla spójności sieci), budowy nowych odcinków dróg.
Przebudowa drogi nr 060247C - Gorzuchowo - Krajęcín	Projekt zgodny z kierunkiem 4508. Rozwój sieci dróg lokalnych poprzez ich budowę i modernizację, który dotyczy rozwoju sieci dróg gminnych, istotnych dla: jakości życia mieszkańców, funkcjonowania gospodarki na poziomie lokalnym (w tym dostępności terenów rolnych), bezpieczeństwa poruszania się w relacjach do pracy, do szkół, do instytucji usługowych. Dotyczy następujących działań: przebudowy, poprawy stanu technicznego, poprawy klasy technicznej, optymalizacji sieci dróg na poziomie gmin i powiatów (przejmowania w zasób odcinków dróg uznanych za niezbędne dla spójności sieci), budowy nowych odcinków dróg.
Przebudowa drogi nr 060248C - Gorzuchowo - Malankowo	Projekt zgodny z kierunkiem 4508. Rozwój sieci dróg lokalnych poprzez ich budowę i modernizację, który dotyczy rozwoju sieci dróg gminnych, istotnych dla: jakości życia mieszkańców, funkcjonowania gospodarki na poziomie lokalnym (w tym dostępności terenów rolnych), bezpieczeństwa poruszania się w relacjach do pracy, do szkół, do instytucji usługowych. Dotyczy następujących działań: przebudowy, poprawy stanu technicznego, poprawy klasy technicznej, optymalizacji sieci dróg na poziomie gmin i powiatów (przejmowania w zasób odcinków dróg uznanych za niezbędne dla spójności sieci), budowy nowych odcinków dróg.

Przebudowa drogi wewnętrznej - Droga do oczyszczalni ścieków Stolno dz. 166/3	Projekt zgodny z kierunkiem 4508. Rozwój sieci dróg lokalnych poprzez ich budowę i modernizację, który dotyczy rozwoju sieci dróg gminnych, istotnych dla: jakości życia mieszkańców, funkcjonowania gospodarki na poziomie lokalnym (w tym dostępności terenów rolnych), bezpieczeństwa poruszania się w relacjach do pracy, do szkół, do instytucji usługowych. Dotyczy następujących działań: przebudowy, poprawy stanu technicznego, poprawy klasy technicznej, optymalizacji sieci dróg na poziomie gmin i powiatów (przejmowania w zasób odcinków dróg uznanych za niezbędne dla spójności sieci), budowy nowych odcinków dróg.
Przebudowa drogi wewnętrznej – Cepno - Tytlewo	Projekt zgodny z kierunkiem 4508. Rozwój sieci dróg lokalnych poprzez ich budowę i modernizację, który dotyczy rozwoju sieci dróg gminnych, istotnych dla: jakości życia mieszkańców, funkcjonowania gospodarki na poziomie lokalnym (w tym dostępności terenów rolnych), bezpieczeństwa poruszania się w relacjach do pracy, do szkół, do instytucji usługowych. Dotyczy następujących działań: przebudowy, poprawy stanu technicznego, poprawy klasy technicznej, optymalizacji sieci dróg na poziomie gmin i powiatów (przejmowania w zasób odcinków dróg uznanych za niezbędne dla spójności sieci), budowy nowych odcinków dróg.
Wymiana sieci wodociągowej w Gorzuchowie na odcinku 180 m	Projekt zgodny z kierunkiem 4601. Zapewnienie zaopatrzenia w, który dotyczy budowy nowej, rozbudowy oraz przebudowy istniejącej infrastruktury służącej zaopatrzeniu w wodę pitną wysokiej jakości. Dotyczy infrastruktury ujęć wody, stacji uzdatniania oraz sieci wodociągowej i innych niezbędnych urządzeń.
Remont ujęcia wody w Trzebieluchu	Projekt zgodny z kierunkiem 4601. Zapewnienie zaopatrzenia w, który dotyczy budowy nowej, rozbudowy oraz przebudowy istniejącej infrastruktury służącej zaopatrzeniu w wodę pitną wysokiej jakości. Dotyczy infrastruktury ujęć wody, stacji uzdatniania oraz sieci wodociągowej i innych niezbędnych urządzeń.
Budowa sieci wodno-kanalizacyjnej w miejscowościach Stolno	Projekt zgodny z kierunkiem 4602. Rozwój infrastruktury odprowadzania i oczyszczania ścieków, który dotyczy budowy nowej, rozbudowy oraz przebudowy istniejącej infrastruktury służącej odprowadzaniu i oczyszczaniu ścieków.  Projekt zgodny z kierunkiem 4601. Zapewnienie zaopatrzenia w wodę, który dotyczy budowy nowej, rozbudowy oraz przebudowy istniejącej infrastruktury służącej zaopatrzeniu w wodę pitną wysokiej jakości. Dotyczy infrastruktury ujęć wody, stacji uzdatniania oraz sieci wodociągowej i innych niezbędnych urządzeń.

Utworzenie sieci kanalizacyjnej na odcinku Stolno-Wabcz	Projekt zgodny z kierunkiem 4602. Rozwój infrastruktury odprowadzania i oczyszczania ścieków, który dotyczy budowy nowej, rozbudowy oraz przebudowy istniejącej infrastruktury służącej odprowadzaniu i oczyszczaniu ścieków.
Podłączenie terenu działek przeznaczonych pod osiedla w Stolnie do sieci wodno-kanalizacyjnej	Projekt zgodny z kierunkiem 4602. Rozwój infrastruktury odprowadzania i oczyszczania ścieków, który dotyczy budowy nowej, rozbudowy oraz przebudowy istniejącej infrastruktury służącej odprowadzaniu i oczyszczaniu ścieków.
Budowa sieci wodociągowej dla nowopowstałych działek budowlanych w Paparzynie	Projekt zgodny z kierunkiem 4601. Zapewnienie zaopatrzenia w wodę, który dotyczy budowy nowej, rozbudowy oraz przebudowy istniejącej infrastruktury służącej zaopatrzeniu w wodę pitną wysokiej jakości. Dotyczy infrastruktury ujęć wody, stacji uzdatniania oraz sieci wodociągowej i innych niezbędnych urządzeń.
Modernizacja i rozbudowa oczyszczalni ścieków w Stolnie	Projekt zgodny z kierunkiem 4602. Rozwój infrastruktury odprowadzania i oczyszczania ścieków, który dotyczy budowy nowej, rozbudowy oraz przebudowy istniejącej infrastruktury służącej odprowadzaniu i oczyszczaniu ścieków.
Utworzenie zbiorników retencyjnych w hydroforni w Czystem	Projekt zgodny z kierunkiem 4601. Zapewnienie zaopatrzenia w wodę, który dotyczy budowy nowej, rozbudowy oraz przebudowy istniejącej infrastruktury służącej zaopatrzeniu w wodę pitną wysokiej jakości. Dotyczy infrastruktury ujęć wody, stacji uzdatniania oraz sieci wodociągowej i innych niezbędnych urządzeń.
Budowa sieci kanalizacyjnej na odcinku Cepno - Wichorze	Projekt zgodny z kierunkiem 4602. Rozwój infrastruktury odprowadzania i oczyszczania ścieków, który dotyczy budowy nowej, rozbudowy oraz przebudowy istniejącej infrastruktury służącej odprowadzaniu i oczyszczaniu ścieków.
Kontynuacja działań związanych z tworzeniem przydomowych oczyszczalni ścieków na terenie Gminy Stolno	Projekt zgodny z kierunkiem 4602. Rozwój infrastruktury odprowadzania i oczyszczania ścieków, który dotyczy budowy nowej, rozbudowy oraz przebudowy istniejącej infrastruktury służącej odprowadzaniu i oczyszczaniu ścieków.
Renowacja hydroforni i stacji uzdatniania wody w Grubnie	Projekt zgodny z kierunkiem 4601. Zapewnienie zaopatrzenia w wodę, który dotyczy budowy nowej, rozbudowy oraz przebudowy istniejącej infrastruktury służącej zaopatrzeniu w wodę pitną wysokiej jakości. Dotyczy infrastruktury ujęć wody, stacji uzdatniania oraz sieci wodociągowej i innych niezbędnych urządzeń.



Budowa kanalizacji na Starym Cepnie	Projekt zgodny z kierunkiem 4602. Rozwój infrastruktury odprowadzania i oczyszczania ścieków, który dotyczy budowy nowej, rozbudowy oraz przebudowy istniejącej infrastruktury służącej odprowadzaniu i oczyszczaniu ścieków.
Budowa instalacji fotowoltaicznych na budynkach użyteczności publicznej	Projekt zgodny z kierunkiem 4706. Upowszechnienie zachowań prosumenckich wśród indywidualnych odbiorców energii, który dotyczy działań mających na celu ograniczenie zużycia energii pochodzącej ze źródeł nieodnawialnych poprzez wzrost udziału konsumpcji energii pochodzącej ze źródeł odnawialnych, osiągane poprzez rozwój małych instalacji lub mikroinstalacji odnawialnych źródeł energii do produkcji energii elektrycznej lub ciepła, realizowanych przy zabudowie mieszkaniowej.
Budowa instalacji fotowoltaicznych na budynkach mieszkalnych	Projekt zgodny z kierunkiem 4706. Upowszechnienie zachowań prosumenckich wśród indywidualnych odbiorców energii, który dotyczy działań mających na celu ograniczenie zużycia energii pochodzącej ze źródeł nieodnawialnych poprzez wzrost udziału konsumpcji energii pochodzącej ze źródeł odnawialnych, osiągane poprzez rozwój małych instalacji lub mikroinstalacji odnawialnych źródeł energii do produkcji energii elektrycznej lub ciepła, realizowanych przy zabudowie mieszkaniowej.
Budowa, modernizacja, rozbudowa i przebudowa oświetlenia ulicznego w centrach wsi oraz na przystankach autobusowych, placach, boiskach	Projekt zgodny z kierunkiem 4707. Rozwój technologii oraz promocja zachowań oszczędzających zużycie energii, który dotyczy wszelkiego rodzaju działań zmierzających do ograniczania zużycia energii elektrycznej oraz energii cieplnej (działania o charakterze organizacyjnym, technicznym, prawnym, edukacyjnym, promocyjnym, badania naukowe i wdrożenia ściśle ukierunkowane na tego typu cele).
Podłączenie budynków gminnych w Stolnie do sieci gazowej	Projekt zgodny z kierunkiem 4709. Rozwój infrastruktury przesyłu i magazynowania energii, który dotyczy działań mających na celu zapewnienie bezpieczeństwa zasilania w energię poprzez rozwój sieci służącej do jej przesyłu. Dotyczy także rozwoju infrastruktury zaopatrzenia w gaz.
Termomodernizacja budynku Urzędu Gminy Stolno, w tym przełożenie dachu, odnowienie elewacji, odnowienie podłóg wewnętrznych	Projekt zgodny z kierunkiem 4708. Promocja budownictwa energooszczędnego, który dotyczy działań mających na celu ograniczanie zużycia energii poprzez promocję i wsparcie realizacji budownictwa energooszczędnego.
Budowa nowych mieszkań komunalnych i socjalnych w Cepnie	Projekt zgodny z kierunkiem 4116. Wyznaczanie, wyposażenie terenów oraz rozwój budownictwa mieszkaniowego, który obejmuje działania związane ze sporządzaniem miejscowych planów zagospodarowania przestrzennego mających na celu

	<p>wyznaczenie terenów na cele mieszkaniowe (z towarzyszącymi niezbędnymi usługami publicznymi i komercyjnymi), a także działania na rzecz ich wyposażania w niezbędną infrastrukturę oraz działania polegające na realizacji zabudowy mieszkaniowej o zróżnicowanych formach własności. Podstawą ewentualnego wsparcia będzie zgodność z wytycznymi wyznaczania terenów rozwojowych dla samorządów lokalnych na potrzeby SUIKZP. Kierunek dotyczy także ogółu działań związanych z rozwojem budownictwa komunalnego.</p>
<p>Opracowanie Planów Zagospodarowania Przestrzennego celem wyznaczenia m. in. terenów na których będzie można prowadzić działalność gospodarczą</p>	<p>Projekt zgodny z kierunkiem 3605. Wsparcie pozyskiwania inwestorów zagranicznych, który obejmuje ogół działań mających na celu skłonienie inwestorów dla podjęcia działalności gospodarczej na terenie województwa. W szczególności należy tu zaliczyć działalności promocyjne dedykowane do pozyskania konkretnych inwestorów (np. kierowane do określonych podmiotów identyfikowanych branżowo lub terytorialnie), działalności polegające na ich aktywnym pozyskiwaniu, aktywny udział w targach, aktywny udział w kongresach ekonomicznych, działalności polegające na przygotowywaniu analiz i raportów dotyczących konkretnych ofert inwestycyjnych oraz prowadzenie bazy ofert inwestycyjnych z terenu województwa. Do tego rodzaju działalności należy także zaliczyć działalności szkoleniowe dla samorządów lokalnych ukierunkowane na wyrobienie umiejętności istotnych w kontaktach z inwestorami oraz wzmacnianie potencjału instytucji otoczenia biznesu wyspecjalizowanych w pozyskiwaniu lub obsłudze tego typu relacji z potencjalnymi inwestorami.</p>
<p>Stworzenie Gminnego programu Rozwoju Przedsiębiorczości</p>	<p>Projekt zgodny z kierunkiem 3605. Wsparcie pozyskiwania inwestorów zagranicznych, który obejmuje ogół działań mających na celu skłonienie inwestorów dla podjęcia działalności gospodarczej na terenie województwa. W szczególności należy tu zaliczyć działalności promocyjne dedykowane do pozyskania konkretnych inwestorów (np. kierowane do określonych podmiotów identyfikowanych branżowo lub terytorialnie), działalności polegające na ich aktywnym pozyskiwaniu, aktywny udział w targach, aktywny udział w kongresach ekonomicznych, działalności polegające na przygotowywaniu analiz i raportów dotyczących konkretnych ofert inwestycyjnych oraz prowadzenie bazy ofert inwestycyjnych z terenu województwa. Do tego rodzaju działalności należy także zaliczyć działalności szkoleniowe dla samorządów lokalnych ukierunkowane na wyrobienie umiejętności istotnych w kontaktach z inwestorami oraz wzmacnianie potencjału instytucji otoczenia biznesu wyspecjalizowanych w pozyskiwaniu lub obsłudze tego typu relacji z potencjalnymi inwestorami.</p>

<p>Stworzenie bazy terenów możliwych do wykorzystania w celu prowadzenia działalności gospodarczej</p>	<p>Projekt zgodny z kierunkiem 3605. Wsparcie pozyskiwania inwestorów zagranicznych, który obejmuje ogół działań mających na celu skłonienie inwestorów dla podjęcia działalności gospodarczej na terenie województwa. W szczególności należy tu zaliczyć działalności promocyjne dedykowane do pozyskania konkretnych inwestorów (np. kierowane do określonych podmiotów identyfikowanych branżowo lub terytorialnie), działalności polegające na ich aktywnym pozyskiwaniu, aktywny udział w targach, aktywny udział w kongresach ekonomicznych, działalności polegające na przygotowywaniu analiz i raportów dotyczących konkretnych ofert inwestycyjnych oraz prowadzenie bazy ofert inwestycyjnych z terenu województwa. Do tego rodzaju działalności należy także zaliczyć działalności szkoleniowe dla samorządów lokalnych ukierunkowane na wyrobienie umiejętności istotnych w kontaktach z inwestorami oraz wzmacnianie potencjału instytucji otoczenia biznesu wyspecjalizowanych w pozyskiwaniu lub obsłudze tego typu relacji z potencjalnymi inwestorami.</p>
<p>Aktywizacja społeczno – zawodowa osób zagrożonych wykluczeniem społecznym w tym osób bezrobotnych</p>	<p>Projekt zgodny z kierunkiem 3701. Zwiększenie poziomu aktywności zawodowej, który dotyczy ogółu działań organizacyjnych, szkoleniowych i promocyjnych, których celem jest zwiększenie poziomu aktywności zawodowej. Działania dla poszczególnych grup wiekowych oraz poszczególnych grup społecznych powinny być dedykowane adekwatnie do problemów rynku pracy typowych dla danej grupy. Zakłada się kontynuację instrumentów stosowanych dotychczas oraz dopuszcza nowe rodzaje działań.</p>
<p>Kampanie informacyjno – promocyjne oraz organizacja forów gospodarczych i szkoleń w zakresie podejmowania działalności gospodarczej</p>	<p>Projekt zgodny z kierunkiem 3308. Promocja gospodarcza województwa, który dotyczy ogółu działań promocyjnych województwa ukierunkowanych na rozwój potencjału gospodarczego. Ma na celu przede wszystkim promocję sprzedaży towarów i usług poza terytorium województwa oraz napływ inwestycji spoza terytorium województwa.</p>

Źródło: Opracowanie własne

## Rozdział VIII.

### System realizacji strategii, w tym wytyczne do sporządzania dokumentów wykonawczych

Stopień wdrożenia w życie celów i działań strategii rozwoju zweryfikuje skuteczność działania władz lokalnych oraz słuszność założeń przyjętych w niniejszej Strategii Rozwoju Gminy Stolno. Organizację procesów wdrażających strategię określa scharakteryzowany w dalszej części dokumentu system realizacji strategii, który w szczególności:

- wskazuje podmioty zaangażowane w realizację strategii, biorąc pod uwagę ich rolę i kompetencje oraz relacje między nimi,
- przedstawia podział zadań,
- określa zasady współpracy,
- proponuje mechanizmy i narzędzia wdrażania strategii,
- określa wytyczne do sporządzania dokumentów wykonawczych,
- określa sposób monitorowania i ewaluacji realizacji strategii oraz jej aktualizacji.

#### 8.1. Odpowiedzialność za realizację strategii

Instytucje i podmioty, zaangażowane w proces wdrażania strategii można podzielić na trzy główne grupy (zgodnie z zasadą „trójkąta współpracy”):

- sektor publiczny – władze samorządowe gminy, urząd gminy i jednostki gminne, jednostki samorządu terytorialnego różnych szczebli, w tym np. gminy sąsiednie,
- sektor biznesowy – przedsiębiorcy, kluczowi pracodawcy, organizacje otoczenia biznesu, zrzeszenia gospodarcze itp.,
- sektor społeczny – mieszkańcy, organizacje pozarządowe, grupy nieformalne, liderzy społeczni i osoby publiczne, reprezentanci młodzieży itp.

Na etapie tworzenia strategii rozwoju żaden podmiot z sektora społecznego, ani z sektora biznesowego nie był zainteresowany włączeniem się w proces tworzenia strategii, dlatego strategia nie proponuje zadań w/w podmiotów i ogranicza się w swych zapisach jedynie do zadań należących do wyłącznej kompetencji Gminy Stolno, realizowanych bezpośrednio przez Urząd Gminy oraz jej jednostki. Ze względu jednak na długi okres realizacji strategii (do 2032 r.) nie wyklucza się nawiązania takiej współpracy w przyszłości.

Instytucjonalną strukturę systemu wdrażania, jak również monitorowania, ewaluacji oraz aktualizacji strategii tworzą:

- Wójt, jako organ wykonawczy, którego rola polega na stymulowaniu i koordynacji działań podejmowanych przez różnorodne podmioty i środowiska, jak również na mobilizowaniu oraz integrowaniu zasobów pozostających w ich dyspozycji – na rzecz realizacji celów oraz kierunków interwencji,
- Rada Gminy, jako organ uchwałodawczy, będący wsparciem merytorycznym w zakresie dbałości o osiągnięcie założonych w strategii celów, jej ewaluacji i podejmowania decyzji strategicznych dla realizacji zapisów strategii (jak np. aktualizacja strategii),
- Sekretarz Gminy – osoba zarządzająca wdrażaniem strategii, odpowiedzialna za koordynację realizacji kierunków działań, w tym harmonizowanie i poszerzanie partnerstwa, poszukiwanie nowych źródeł finansowania działań, a także monitoring i ewaluację oraz przygotowywanie zmian w ramach strategii czy zapewnienie działań w zakresie informacji i promocji przyjętej wizji rozwoju gminy i sposobów jej urzeczywistnienia,
- poszczególne referaty i samodzielne stanowiska urzędu gminy oraz jednostki podległe gminie.

### Schemat 3. Instytucjonalna struktura systemu wdrażania, monitorowania, ewaluacji oraz aktualizacji strategii

WÓJT	RADA GMINY	SEKRETARZ GMINY	REFERATY I JEDNOSTKI
<ul style="list-style-type: none"> <li>• Stymulowanie i koordynacja działań</li> <li>• Integrowanie zasobów</li> </ul>	<ul style="list-style-type: none"> <li>• Wsparcie merytoryczne przy realizacji i ewaluacji strategii</li> <li>• Wsparcie merytoryczne przy podejmowaniu decyzji strategicznych</li> </ul>	<ul style="list-style-type: none"> <li>• Koordynacja działań</li> <li>• Harmonizowanie i poszerzanie partnerstw</li> <li>• Poszukiwanie nowych źródeł finansowania</li> <li>• Monitoring, ewaluacja i przygotowywanie zmian do aktualizacji</li> <li>• Promocja</li> </ul>	<ul style="list-style-type: none"> <li>• Realizacja</li> </ul>

Źródło: Opracowanie własne

Dla każdego z kierunków działań przedstawionych w niniejszej strategii określono ramy realizacyjno-organizacyjne obejmujące:

- podmiot odpowiedzialny za realizację,
- podmioty uczestniczące w realizacji,
- podmiot monitorujący.

Realizację strategii oparto na poniższych zasadach:

- partycypacja i partnerstwo, czyli współpraca i równorzędne traktowanie reprezentantów różnych środowisk i instytucji, przy zachowaniu ich suwerenności, z założeniem stałego dążenia do wzajemnego rozumienia się,
- otwartość, pozwalająca uczestniczyć jak największej liczbie osób i organizacji w partnerstwie, gwarantująca jego zróżnicowany skład (jeden z kluczowych warunków kreatywności i innowacyjności),
- zintegrowana aktywność, będącą efektem podzielenia wspólnej wizji rozwoju gminy,
- transparentność, czyli przejrzystość działań, założenie dialogu, informowanie i konsultowanie decyzji oraz rozwiązań rozwojowych,
- determinacja, rozumiana jako konsekwencja i odpowiedzialność we wdrażaniu przyjętych priorytetów i działań,
- elastyczność reagowania, zakładająca możliwość modyfikacji i dostosowania strategii w zależności od zmian zachodzących na terenie miasta i gminy i ich otoczenia,
- efektywność, oznaczająca dokonywanie takich wyborów sposobu wykorzystania zasobów, który zapewni celowość i oszczędność realizacji działania, przy uzyskaniu najlepszych efektów z poniesionych nakładów,
- priorytet finansowania dla kierunków działań wpisanych do strategii oraz tych, które z niej bezpośrednio wynikają, dotyczący zarówno budżetu miasta, jak i źródeł zewnętrznych.

**Tabela 14. Ramy realizacyjno-organizacyjne planowanych działań strategii**

Lp.	Kierunki działań	Podmiot odpowiedzialny za realizację	Podmioty uczestniczące w realizacji	Podmiot monitorujący
<b>Cel strategiczny I. Aktywne, zdrowe i wykształcone społeczeństwo</b>				
<b>Cel operacyjny I.1. Wzrost poziomu nauczania w szkołach podstawowych poprzez poprawę stanu infrastruktury edukacyjnej oraz organizację zajęć dodatkowych</b>				
I.1.a.	Budowa przedszkola i żłobka w Stolnie	Urząd Gminy Stolno - Stanowisko ds. oświaty	Dyrektor Szkoły w Stolnie	Urząd Gminy Stolno - Wójt
I.1.b.	Utworzenie oraz wyposażenie pracowni przedmiotowych w szkołach podstawowych w tym zakup monitorów interaktywnych	Urząd Gminy Stolno - Stanowisko ds. oświaty	Dyrektor Szkoły w Stolnie oraz Dyrektor Szkoły w Robakowie	Urząd Gminy Stolno - Wójt
I.1.c.	Zagospodarowanie terenu przy szkole podstawowej w Robakowie w celu zapewnienia dojazdu i miejsc parkingowych dla przedszkola	Urząd Gminy Stolno - Stanowisko ds. oświaty	Dyrektor Szkoły w Robakowie	Urząd Gminy Stolno - Wójt
I.1.d.	Termomodernizacja budynku szkoły podstawowej w Robakowie	Urząd Gminy Stolno - Stanowisko ds. oświaty	Dyrektor Szkoły w Robakowie	Urząd Gminy Stolno - Wójt
I.1.e.	Budowa zielonego boiska przy szkole podstawowej w Robakowie	Urząd Gminy Stolno - Stanowisko ds. oświaty	Dyrektor Szkoły w Robakowie	Urząd Gminy Stolno - Wójt
I.1.f.	Organizacja zajęć dodatkowych w szkołach podstawowych (wyrównawcze, rozwijające, rewalidacyjne) oraz zapewnienie dowozu dzieci celem umożliwienia im uczestnictwa w tych zajęciach	Urząd Gminy Stolno - Stanowisko ds. oświaty	Dyrektor Szkoły w Stolnie i Dyrektor Szkoły w Robakowie	Urząd Gminy Stolno - Wójt
<b>Cel operacyjny I.2. Poprawa poziomu bezpieczeństwa na terenie Gminy</b>				

I.2.a.	Wymiana monitoringu na budynkach szkół podstawowych	Urząd Gminy Stolno - Stanowisko ds. oświaty	Dyrektor Szkoły w Stolnie i Dyrektor Szkoły w Robakowie	Urząd Gminy Stolno - Wójt
I.2.b.	Zakup samochodów dla Ochotniczych Straży Pożarnych	Urząd Gminy Stolno – stanowisko ds. obywatelskich i organizacyjnych	Komendant Gminny OSP	Urząd Gminy Stolno - Wójt
<b>Cel operacyjny I.3. Rozwój bazy i oferty sportowo-kulturalnej</b>				
I.3.a.	Rozbudowa małej infrastruktury w sołectwach w tym modernizacja i wymiana starych elementów na nowe	Urząd Gminy Stolno – stanowisko ds. gospodarki nieruchomościami i lokalami	Radni i Sołtysi z terenu Gminy Stolno	Urząd Gminy Stolno - Wójt
I.3.b.	Przebudowa boiska sportowego w Cepnie	Urząd Gminy Stolno – stanowisko ds. gospodarki nieruchomościami i lokalami	Radni i Sołtysi z terenu Gminy Stolno	Urząd Gminy Stolno - Wójt
I.3.c.	Przebudowa boisk sportowych w Wabczu	Urząd Gminy Stolno – stanowisko ds. gospodarki nieruchomościami i lokalami	Radni i Sołtysi z terenu Gminy Stolno	Urząd Gminy Stolno - Wójt
I.3.d.	Budowa Centrum Kultury w Stolnie (w tym dom kultury, biblioteka, świetlica wiejska)	Urząd Gminy Stolno – stanowisko ds. gospodarki nieruchomościami i lokalami	Radni i Sołtysi z terenu Gminy Stolno	Urząd Gminy Stolno - Wójt
I.3.e.	Rozbudowa świetlicy wiejskiej w Trzebieluchu	Urząd Gminy Stolno – stanowisko ds. gospodarki nieruchomościami i lokalami	Radni i Sołtysi z terenu Gminy Stolno	Urząd Gminy Stolno - Wójt
I.3.f.	Rozbudowa świetlicy wiejskiej w Grubnie	Urząd Gminy Stolno – stanowisko ds. gospodarki nieruchomościami i lokalami	Radni i Sołtysi z terenu Gminy Stolno	Urząd Gminy Stolno - Wójt
I.3.g.	Budowa boiska w Trzebieluchu	Urząd Gminy Stolno – stanowisko ds. gospodarki nieruchomościami i lokalami	Radni i Sołtysi z terenu Gminy Stolno	Urząd Gminy Stolno - Wójt
I.3.h.	Modernizacja boiska w Sarnowie	Urząd Gminy Stolno – stanowisko ds. gospodarki nieruchomościami i lokalami	Radni i Sołtysi z terenu Gminy Stolno	Urząd Gminy Stolno - Wójt
I.3.i.	Modernizacja boiska w Pilewicach	Urząd Gminy Stolno – stanowisko ds. gospodarki nieruchomościami i lokalami	Radni i Sołtysi z terenu Gminy Stolno	Urząd Gminy Stolno - Wójt
I.3.j.	Realizacja programów aktywizacji społecznej mieszkańców na bazie	Sekretarz Gminy Stolno	Kierownik GOPS	Urząd Gminy Stolno - Wójt

	infrastruktury społecznej, kulturalnej i sportowej			
<b>Cel operacyjny I.4. Poprawa dostępności do usług zdrowotnych i społecznych</b>				
I.4.a.	Stworzenie Centrum Integracyjno – Rehabilitacyjnego w budynku po byłej szkole w Wabczu (m. in. Dzienny Dom Pobytu lub Klub Seniora)	Urząd Gminy Stolno – stanowisko ds. gospodarki nieruchomościami i lokalami	Kierownik GOPS / Kierownik GOZ	Urząd Gminy Stolno - Wójt
I.4.b.	Rozbudowa ośrodka zdrowia w Stolnie	Urząd Gminy Stolno – stanowisko ds. gospodarki nieruchomościami i lokalami	Kierownik GOZ	Urząd Gminy Stolno - Wójt
I.4.c.	Rozwój oferty usług społecznych dla osób zagrożonych wykluczeniem społecznym, ze szczególnym uwzględnieniem seniorów	Sekretarz Gminy Stolno	Kierownik GOPS	Urząd Gminy Stolno - Wójt
<b>Cel strategiczny II. Rozwój i modernizacja infrastruktury przestrzennej z uwzględnieniem aspektów ekologicznych</b>				
<b>Cel operacyjny II.1. Rozwój oferty turystycznej oraz poprawa stanu obiektów dziedzictwa kulturowego</b>				
II.1.a	Budowa szlaków turystycznych na terenie Gminy Stolno (oznakowanie i wytyczenie w terenie)	Urząd Gminy Stolno – stanowisko ds. gospodarki nieruchomościami i lokalami	Organizacje turystyczne	Urząd Gminy Stolno - Wójt
II.1.b	Utworzenie punktu edukacyjno-ekologicznego przy jeziorze w Małym Czystem	Urząd Gminy Stolno – stanowisko ds. rolnictwa, leśnictwa i ochrony środowiska	Organizacje ekologiczne / PZW	Urząd Gminy Stolno - Wójt
II.1.c	Zagospodarowanie obiektów pomilitarnych na funkcje turystyczne	Urząd Gminy Stolno – stanowisko ds. gospodarki nieruchomościami i lokalami	Organizacje turystyczne / NGO / Konserwator zabytków	Urząd Gminy Stolno - Wójt
II.1.d	Remont i konserwacja dworu w Klęczkowie	Urząd Gminy Stolno – stanowisko ds. gospodarki nieruchomościami i lokalami	Konserwator Zabytków	Urząd Gminy Stolno - Wójt



II.1.e	Zagospodarowanie i odnowa miejsc Pamięci Narodowej (w tym oznakowanie)	Urząd Gminy Stolno – stanowisko ds. gospodarki nieruchomościami i lokalami	Wojewoda Kujawsko - Pomorski	Urząd Gminy Stolno - Wójt
<b>Cel operacyjny II.2. Modernizacja infrastruktury transportowej oraz rozwój ciągów pieszo-rowerowych</b>				
II.2.a	Stworzenie ciągu pieszego lub pieszo-rowerowego wzdłuż drogi krajowej 55 na odcinku Stolno-Grudziądz	Urząd Gminy Stolno – stanowisko ds. infrastruktury i zagospodarowania przestrzennego	Radni i Sołtysi z terenu Gminy Stolno	Urząd Gminy Stolno - Wójt
II.2.b	Rozbudowa ścieżki pieszo-rowerowej przy drodze wojewódzkiej 543 (na dojeździe do Szkoły w Robakowie)	Urząd Gminy Stolno – stanowisko ds. infrastruktury i zagospodarowania przestrzennego	Radni i Sołtysi z terenu Gminy Stolno	Urząd Gminy Stolno - Wójt
II.2.c	Modernizacja, budowa, przebudowa dróg gminnych na obszarze Gminy Stolno	Urząd Gminy Stolno – stanowisko ds. infrastruktury i zagospodarowania przestrzennego	Radni i Sołtysi z terenu Gminy Stolno	Urząd Gminy Stolno - Wójt
II.2.d	Poszerzenie drogi nr 060201C - Grubno - Rybieniec	Urząd Gminy Stolno – stanowisko ds. infrastruktury i zagospodarowania przestrzennego	Radni i Sołtysi z terenu Gminy Stolno	Urząd Gminy Stolno - Wójt
II.2.e	Przebudowa drogi nr 060209C - Małe Czyste - gr.gminy - Kijewo Król.	Urząd Gminy Stolno – stanowisko ds. infrastruktury i zagospodarowania przestrzennego	Radni i Sołtysi z terenu Gminy Stolno	Urząd Gminy Stolno - Wójt
II.2.f	Wykonanie nowej nawierzchni drogi nr 060212C - Małe Czyste - Grubno	Urząd Gminy Stolno – stanowisko ds. infrastruktury i zagospodarowania przestrzennego	Radni i Sołtysi z terenu Gminy Stolno	Urząd Gminy Stolno - Wójt
II.2.g	Przebudowa drogi nr 060213C - Małe Czyste – Nałęcz	Urząd Gminy Stolno – stanowisko ds. infrastruktury i zagospodarowania przestrzennego	Radni i Sołtysi z terenu Gminy Stolno	Urząd Gminy Stolno - Wójt
II.2.h	Przebudowa drogi nr 060217C - Wielkie Czyste - gr.gminy - Jeleniec	Urząd Gminy Stolno – stanowisko ds. infrastruktury i zagospodarowania przestrzennego	Radni i Sołtysi z terenu Gminy Stolno	Urząd Gminy Stolno - Wójt
II.2.i	Przebudowa drogi nr 060218C - Rybieniec - gr.gminy - Klamry	Urząd Gminy Stolno – stanowisko ds. infrastruktury i zagospodarowania przestrzennego	Radni i Sołtysi z terenu Gminy Stolno	Urząd Gminy Stolno - Wójt

II.2.j	Przebudowa drogi nr 060220C - Rybieniec do drogi 060218C	Urząd Gminy Stolno – stanowisko ds. infrastruktury i zagospodarowania przestrzennego	Radni i Sołtysi z terenu Gminy Stolno	Urząd Gminy Stolno - Wójt
II.2.k	Przebudowa drogi nr 060221C - Stolno od drogi 55 - gr.gminy - Wierzbowo na odcinku Kobyły - Wierzbowo	Urząd Gminy Stolno – stanowisko ds. infrastruktury i zagospodarowania przestrzennego	Radni i Sołtysi z terenu Gminy Stolno	Urząd Gminy Stolno - Wójt
II.2.l	Przebudowa drogi nr 060224C - Stolno - Zakrzewo	Urząd Gminy Stolno – stanowisko ds. infrastruktury i zagospodarowania przestrzennego	Radni i Sołtysi z terenu Gminy Stolno	Urząd Gminy Stolno - Wójt
II.2.ł	Przebudowa drogi nr 060225C - Stolno PKP - Zakrzewo	Urząd Gminy Stolno – stanowisko ds. infrastruktury i zagospodarowania przestrzennego	Radni i Sołtysi z terenu Gminy Stolno	Urząd Gminy Stolno - Wójt
II.2.m	Przebudowa drogi nr 060226C - Cepno - tor kolejowy - Cepno	Urząd Gminy Stolno – stanowisko ds. infrastruktury i zagospodarowania przestrzennego	Radni i Sołtysi z terenu Gminy Stolno	Urząd Gminy Stolno - Wójt
II.2.n	Przebudowa drogi nr 060235C - Paparzyn do drogi 543 - gr.gminy - Linowiec	Urząd Gminy Stolno – stanowisko ds. infrastruktury i zagospodarowania przestrzennego	Radni i Sołtysi z terenu Gminy Stolno	Urząd Gminy Stolno - Wójt
II.2.o	Wykonanie nowej nawierzchni drogi nr 060236C - Paparzyn - Robakowo	Urząd Gminy Stolno – stanowisko ds. infrastruktury i zagospodarowania przestrzennego	Radni i Sołtysi z terenu Gminy Stolno	Urząd Gminy Stolno - Wójt
II.2.p	Poszerzenie drogi nr 060239C - Trzebiełuch - Zalesie - gr.gminy	Urząd Gminy Stolno – stanowisko ds. infrastruktury i zagospodarowania przestrzennego	Radni i Sołtysi z terenu Gminy Stolno	Urząd Gminy Stolno - Wójt
II.2.r	Przebudowa drogi nr 060247C - Gorzuchowo - Krajęcín	Urząd Gminy Stolno – stanowisko ds. infrastruktury i zagospodarowania przestrzennego	Radni i Sołtysi z terenu Gminy Stolno	Urząd Gminy Stolno - Wójt
II.2.s	Przebudowa drogi nr 060248C - Gorzuchowo - Malankowo	Urząd Gminy Stolno – stanowisko ds. infrastruktury i zagospodarowania przestrzennego	Radni i Sołtysi z terenu Gminy Stolno	Urząd Gminy Stolno - Wójt
II.2.t	Przebudowa drogi wewnętrznej - Droga do oczyszczalni ścieków Stolno dz. 166/3	Urząd Gminy Stolno – stanowisko ds. infrastruktury i zagospodarowania przestrzennego	Radni i Sołtysi z terenu Gminy Stolno	Urząd Gminy Stolno - Wójt

II.2.u	Przebudowa drogi wewnętrznej – Cepno - Tylewo	Urząd Gminy Stolno – stanowisko ds. infrastruktury i zagospodarowania przestrzennego	Radni i Sołtysi z terenu Gminy Stolno	Urząd Gminy Stolno - Wójt
<b>Cel operacyjny II.3. Uporządkowanie gospodarki wodno-ściekowej</b>				
II.3.a	Wymiana sieci wodociągowej w Gorzuchowie na odcinku 180 m	Urząd Gminy Stolno – Kierownik Referatu Gospodarki Komunalnej	Radni i Sołtysi z terenu Gminy Stolno	Urząd Gminy Stolno - Wójt
II.3.b	Remont ujęcia wody w Trzebieluchu	Urząd Gminy Stolno – Kierownik Referatu Gospodarki Komunalnej	Radni i Sołtysi z terenu Gminy Stolno	Urząd Gminy Stolno - Wójt
II.3.c	Budowa sieci wodno-kanalizacyjnej w miejscowościach Stolno	Urząd Gminy Stolno – Kierownik Referatu Gospodarki Komunalnej	Radni i Sołtysi z terenu Gminy Stolno	Urząd Gminy Stolno - Wójt
II.3.d	Utworzenie sieci kanalizacyjnej na odcinku Stolno-Wabcz	Urząd Gminy Stolno – Kierownik Referatu Gospodarki Komunalnej	Radni i Sołtysi z terenu Gminy Stolno	Urząd Gminy Stolno - Wójt
II.3.e	Podłączenie terenu działek przeznaczonych pod osiedla w Stolnie do sieci wodno-kanalizacyjnej	Urząd Gminy Stolno – Kierownik Referatu Gospodarki Komunalnej	Radni i Sołtysi z terenu Gminy Stolno	Urząd Gminy Stolno - Wójt
II.3.f	Budowa sieci wodociągowej dla nowopowstałych działek budowlanych w Paparzynie	Urząd Gminy Stolno – Kierownik Referatu Gospodarki Komunalnej	Radni i Sołtysi z terenu Gminy Stolno	Urząd Gminy Stolno - Wójt
II.3.g	Modernizacja i rozbudowa oczyszczalni ścieków w Stolnie	Urząd Gminy Stolno – Kierownik Referatu Gospodarki Komunalnej	Radni i Sołtysi z terenu Gminy Stolno	Urząd Gminy Stolno - Wójt
II.3.h	Utworzenie zbiorników retencyjnych w hydroforni w Czystem	Urząd Gminy Stolno – Kierownik Referatu Gospodarki Komunalnej	Radni i Sołtysi z terenu Gminy Stolno	Urząd Gminy Stolno - Wójt
II.3.i	Budowa sieci kanalizacyjnej na odcinku Cepno - Wichorze	Urząd Gminy Stolno – Kierownik Referatu Gospodarki Komunalnej	Radni i Sołtysi z terenu Gminy Stolno	Urząd Gminy Stolno - Wójt
II.3.j	Kontynuacja działań związanych z tworzeniem przydomowych oczyszczalni	Urząd Gminy Stolno – Kierownik Referatu Gospodarki Komunalnej	Radni i Sołtysi z terenu Gminy Stolno	Urząd Gminy Stolno - Wójt

	ścieków na terenie Gminy Stolno			
II.3.k	Renowacja hydroforni i stacji uzdatniania wody w Grubnie	Urząd Gminy Stolno – Kierownik Referatu Gospodarki Komunalnej	Radni i Sołtysi z terenu Gminy Stolno	Urząd Gminy Stolno - Wójt
II.3.l	Budowa kanalizacji na Starym Cepnie	Urząd Gminy Stolno – Kierownik Referatu Gospodarki Komunalnej	Radni i Sołtysi z terenu Gminy Stolno	Urząd Gminy Stolno - Wójt
<b>Cel operacyjny II.4. Rozwój infrastruktury opartej na rozwiązaniach ekologicznych</b>				
II.4.a	Budowa instalacji fotowoltaicznych na budynkach użyteczności publicznej	Urząd Gminy Stolno – stanowisko ds. administrowania siecią informatyczną, zamówień publicznych i pozyskiwania funduszy unijnych	Zarządcy budynków użyteczności publicznej	Urząd Gminy Stolno - Wójt
II.4.b	Budowa instalacji fotowoltaicznych na budynkach mieszkalnych	Urząd Gminy Stolno – stanowisko ds. administrowania siecią informatyczną, zamówień publicznych i pozyskiwania funduszy unijnych	Radni i Sołtysi z terenu Gminy Stolno	Urząd Gminy Stolno - Wójt
II.4.c	Budowa, modernizacja, rozbudowa i przebudowa oświetlenia ulicznego w centrach wsi oraz na przystankach autobusowych, placach, boiskach	Urząd Gminy Stolno – stanowisko ds. infrastruktury i zagospodarowania przestrzennego	Radni i Sołtysi z terenu Gminy Stolno	Urząd Gminy Stolno - Wójt
II.4.d	Podłączenie budynków gminnych w Stolnie do sieci gazowej	Urząd Gminy Stolno – stanowisko ds. infrastruktury i zagospodarowania przestrzennego	Radni i Sołtysi z terenu Gminy Stolno	Urząd Gminy Stolno - Wójt
II.4.e	Termomodernizacja budynku Urzędu Gminy Stolno, w tym przełożenie dachu, odnowienie elewacji, odnowienie podłóg wewnętrznych	Urząd Gminy Stolno – stanowisko ds. gospodarki nieruchomościami i lokalami	Sekretarz Gminy Stolno	Urząd Gminy Stolno - Wójt
<b>Cel operacyjny II.5. Zwiększenie potencjału infrastruktury mieszkalnictwa komunalnego i socjalnego</b>				
II.5.a	Budowa nowych mieszkań komunalnych i socjalnych w Cepnie	Urząd Gminy Stolno – stanowisko ds. gospodarki nieruchomościami i lokalami	Kierownik GOPS	Urząd Gminy Stolno - Wójt
<b>Cel strategiczny III. Wsparcie rozwoju przedsiębiorczości i zatrudnienia na terenie Gminy</b>				

<b>Cel operacyjny III.1. Tworzenie warunków do rozwoju gospodarczego</b>				
III.1.a.	Opracowanie Planów Zagospodarowania Przestrzennego celem wyznaczenia m. in. terenów na których będzie można prowadzić działalność gospodarczą	Urząd Gminy Stolno – stanowisko ds. infrastruktury i zagospodarowania przestrzennego	Mieszkańcy Gminy	Urząd Gminy Stolno - Wójt
III.1.b.	Stworzenie Gminnego programu Rozwoju Przedsiębiorczości	Urząd Gminy Stolno – stanowisko ds. samorządu terytorialnego oraz działalności gospodarczej	Sekretarz Gminy	Urząd Gminy Stolno - Wójt
III.1.c.	Stworzenie bazy terenów możliwych do wykorzystania w celu prowadzenia działalności gospodarczej	Urząd Gminy Stolno – stanowisko ds. infrastruktury i zagospodarowania przestrzennego	Urząd Gminy Stolno – stanowisko ds. samorządu terytorialnego oraz działalności gospodarczej	Urząd Gminy Stolno - Wójt
III.1.d.	Aktywizacja społeczno – zawodowa osób zagrożonych wykluczeniem społecznym w tym osób bezrobotnych	Sekretarz Gminy Stolno	Kierownik GOPS	Urząd Gminy Stolno - Wójt
<b>Cel operacyjny III.2. Promocja gospodarcza gminy</b>				
III.2.a.	Kampanie informacyjno – promocyjne oraz organizacja forów gospodarczych i szkoleń w zakresie podejmowania działalności gospodarczej	Urząd Gminy Stolno – stanowisko ds. samorządu terytorialnego oraz działalności gospodarczej	Sekretarz Gminy	Urząd Gminy Stolno - Wójt

Źródło: *Opracowanie własne*

## 8.2. Wytyczne do sporządzenia dokumentów wykonawczych

W związku z tym, że strategia jest zapisem intencji, konieczne było zidentyfikowanie instrumentów realizacji. Instrumenty te zapewniają osiągnięcie celów strategii i są spójne z przyjętym modelem struktury funkcjonalno-przestrzennej, prezentującym wizję rozwoju gminy w ujęciu przestrzennym.

Instrumenty te mają różną naturę, mogą m.in. przyjąć formę:

- wdrożeniową, np. gminne strategie sektorowe/branżowe, plany, modele, procedury, projekty, uszczegóławiające priorytety oraz strategie postępowania w ramach konkretnych obszarów rozwojowych,
- organizacyjno-zarządczą, np. regulaminy wydziałów i jednostek, wydział lub zespół zarządzający strategią,
- finansową, np. uchwały budżetowe i inne dokumenty finansowe, określające krótko- i długofalowe kierunki koncentracji środków finansowych, budżet zadaniowy, projekty społeczne realizowane w ramach funduszy europejskich, otwarte konkursy ofert dla organizacji pozarządowych, system małych grantów dla organizacji pozarządowych, budżet obywatelski, inicjatywa lokalna, fundusze kierowane, np. senioralny, młodzieżowy, podatki i opłaty,
- prawną, wynikających z przepisów ustawowych, np. stosowne uchwały rady, regulacje w postaci aktów prawa miejscowego, decyzje administracyjne,
- planowania przestrzennego, np. miejscowe plany zagospodarowania przestrzennego, procedury zapewniające udział mieszkańców w planowaniu przestrzennym,
- społeczną, np. działania edukacyjne, kampanie społeczne i informacyjne, działania promocyjne, konsultacje wewnętrzne, konsultacje społeczne, strony internetowe, profile w mediach społecznościowych, systemy informacji przestrzennej,
- kadrową, np. kadra kierownicza, koordynatorzy programów i projektów, liderzy lokalni, system doskonalenia kadr, wymiana doświadczeń, dobre praktyki,
- ekonomii społecznej, np. klauzule społeczne w konkursach i przetargach, system przekazywania lokali mieszkalnych z zasobów gminy na cele społeczne,
- koordynacji, np. ciała o charakterze opiniodawczo-doradczym (rada działalności pożytku publicznego, rada przedsiębiorczości, rada seniorów), partnerstwa lokalne, regionalne, krajowe, międzynarodowe, w różnych konfiguracjach, w tym o charakterze międzysamorządowym, międzysektorowym i międzyorganizacyjnym, uwzględniając również partnerstwo publiczno-prywatne, zespoły zadaniowe i wdrożeniowe,
- kontrolną, np. aktualizacja ewidencji i rejestrów, monitoring stanu zagospodarowania przestrzennego.

Dobór poszczególnych instrumentów realizacyjnych oparty został na ocenie efektywności i skuteczności dotychczasowych instrumentów oraz doświadczeniach Gminy Stolno.

Jako dokumenty wykonawcze względem strategii rozwoju rozumiane są obowiązkowe lub fakultatywne plany i programy funkcjonujące w Gminie Stolno. Poniżej, w formie tabelarycznej, wskazano dokumenty istniejące bądź przewidziane do sporządzenia lub zmiany.

**Tabela 15. Dokumenty wykonawcze systemu realizacji strategii**

Lp.	Obszar tematyczny	Dokument wykonawczy	Aktualność w kontekście treści strategii oraz wskazanie do zmian
1.	Polityka społeczna	Strategia rozwiązywania problemów społecznych	Dokument obowiązujący przyjęty Uchwałą Nr XXX/244/2013 Rady Gminy Stolno z dnia 30.12.2013 r.
		Program wspierania rodziny	Dokument obowiązujący przyjęty Uchwałą Nr XVII/176/2020 Rady Gminy Stolno z dnia 25.02.2020 r.
		Gminny Program Profilaktyki i Rozwiązywania Problemów Alkoholowych oraz Przeciwdziałania Narkomanii w Gminie Stolno	Dokument obowiązujący na 2021 r. przyjęty Uchwałą Nr XXV/172/2020 Rady Gminy Stolno z dnia 30 grudnia 2020 r.
		Program współpracy Gminy Stolno z organizacjami pozarządowymi i z nimi zrównanymi na 2021 rok	Dokument obowiązujący przyjęty Uchwałą XXIII/163/2020 Rady Gminy Stolno z dnia 10.11.2021 r.
		Gminny Program Przeciwdziałania Przemocy w Rodzinie w Gminie Stolno	Dokument obowiązujący przyjęty Uchwałą Nr XXIII/171/2017 Rady Gminy Stolno z dnia 27.01.2017 r.
2.	Zarządzanie kryzysowe	Plan zarządzania kryzysowego	Dokument obowiązujący zatwierdzony przez Starostę Chełmińskiego dnia 13.11.2021 r.
3.	Turystyka i kultura	Gminny Program Opieki nad Zabytkami Gminy Stolno	Dokument obowiązujący przyjęty Uchwałą Nr XXXV/255/2018 Rady Gminy Stolno z dnia 26 stycznia 2018 r.
4.	Edukacja	Plan wspomagania placówek oświatowych Gminy Stolno w zakresie kształtowania kompetencji kluczowych uczniów	Zarządzenie Wójta nr 101/2018 z 28 września 2018r. w sprawie przyjęcia planu rozwoju oświaty w Gminie Stolno w zakresie kształtowania kompetencji kluczowych uczniów – dokument wymaga aktualizacji
5.	Gospodarka komunalna	Plan Aglomeracji	Brak planu
		Wieloletni program gospodarowania mieszkaniowym zasobem Gminy Stolno	Dokument obowiązujący przyjęty Uchwałą Nr III/29/2018 Rady Gminy Stolno z dnia 18 grudnia 2018 r. – wymaga aktualizacji
		Plan wykorzystania zasobu nieruchomości Gminy Stolno	Dokument utracił ważność dnia 01.01.2020 nowy w trakcie opracowywania, zostanie przyjęty w 2021 roku
6.	Energetyka	Plan zaopatrzenia w ciepło, energię elektryczną i paliwa gazowe dla Gminy Stolno	Dokument obowiązujący przyjęty Uchwałą Nr XXIV/178/2013 Rady Gminy Stolno z dnia 4 marca 2013 r. – wymaga aktualizacji
7.	Ochrona środowiska	Program ochrony środowiska	Dokument obowiązujący przyjęty Uchwałą Nr XXV/175/2020 Rady Gminy Stolno z dnia 30 grudnia 2020 r.
		Plan gospodarki niskoemisyjnej	Dokument obowiązujący przyjęty Uchwałą Nr XVII/129/2016 Rady Gminy Stolno z dnia 24 czerwca 2016 r. (ostatnia aktualizacja – Uchwała Nr XX/144/2020 Rady Gminy Stolno z dnia 30 czerwca 2020 r.
		Program usuwania wyrobów zawierających azbest z terenu Gminy Stolno	Dokument obowiązujący przyjęty Uchwałą Nr XIV/95/2019 Rady Gminy Stolno z dnia 4 listopada 2019 r.

8.	Planowanie przestrzenne	Studium uwarunkowań i kierunków zagospodarowania przestrzennego gminy	Dokument obowiązujący przyjęty Uchwałą nr XXVI/163/09 Rady Gminy Stolno z dnia 9 lipca 2009r.
		Miejscowe plany zagospodarowania przestrzennego	Wg stanu na 31.12.2020 r. na terenie Gminy Stolno obowiązują 20 miejscowe plany zagospodarowania przestrzennego
9.	Przedsiębiorczość	Strategia rozwoju gospodarczego	brak
10.	Finanse publiczne	Wieloletnia prognoza finansowa gminy	Jest, uchwalana rokrocznie w grudniu na kolejny rok budżetowy, podlega zmianom w sytuacjach przewidzianych w ustawie o finansach publicznych
		Uchwała budżetowa	Jest, uchwalana rokrocznie w grudniu na kolejny rok budżetowy, podlega zmianom każdorazowo przy wprowadzaniu zmian do budżetu gminy na dany rok

Źródło: *Opracowanie własne*



### 8.3. System monitoring, ewaluacji i aktualizacji strategii

Podstawą skutecznego wdrażania strategii jest dysponowanie wiedzą na temat postępów w zakresie realizacji wskazanych w niej instrumentów i działań oraz zdolność do reagowania na pojawiające się różnice pomiędzy przyjętymi założeniami a uzyskiwanymi efektami.

Sprawozdawczość realizowana będzie w szczególności w oparciu o analizę wskaźnikową, opracowywaną na podstawie własnych danych i informacji, statystyki publicznej (przede wszystkim generowanej przez Główny Urząd Statystyczny w ramach Banku Danych Lokalnych oraz gminę i jej jednostki), a także statystyk realizatorów poszczególnych kierunków działań wyznaczonych w ramach niniejszej strategii. Analiza wskaźnikowa uwzględniać będzie określone w niniejszym dokumencie wskaźniki, realizowana będzie dla każdego z nich z wykorzystaniem jednego źródła danych, prowadzona w sposób dynamiczny, wskazując zmianę, jej zakres i kierunek (w tym w odniesieniu do roku bazowego) oraz – w przypadku niepożądanych tendencji – rekomendacje zmierzające do poprawy funkcjonowania systemu wdrażania. Analiza wskaźnikowa realizowana będzie co najmniej raz w roku.

**Tabela 16. Lista wskaźników wraz z określeniem wartości oraz tendencji zmian, których osiągnięcie będzie świadczyć o prawidłowym tempie realizacji strategii**

Nr	Wskaźnik	Źródło danych	Wartość bazowa, zakładana tendencja zmian oraz spodziewana wartość
<b>Cel strategiczny I. Aktywne, zdrowe i wykształcone społeczeństwo</b>			
<b>Cel operacyjny I.1. Wzrost poziomu nauczania w szkołach podstawowych poprzez poprawę stanu infrastruktury edukacyjnej oraz organizację zajęć dodatkowych</b>			
1.	Liczba wybudowanych żłobków	UG	Rok 2020 – 0 Tendencja wzrostowa Rok 2024 - 1
2.	Liczba miejsc przedszkolnych	UG	Rok 2020 – 115 Tendencja wzrostowa Rok 2024 - 240
3.	Liczba miejsc w żłobkach	UG	Rok 2020 – 0 Tendencja wzrostowa Rok 2024 - 50
4.	Liczba wyremontowanych i wyposażonych obiektów edukacyjnych	UG	Rok 2020 – 0 Tendencja wzrostowa Rok 2028 - 2
5.	Poziom średnich wyników sprawdzianu ósmoklasisty z języka polskiego	OKE w Gdańsku	Rok 2019/2020 – 50% Tendencja wzrostowa Rok 2031/2032 – 54%
6.	Poziom średnich wyników sprawdzianu ósmoklasisty z matematyki	OKE w Gdańsku	Rok 2019/2020 – 30% Tendencja wzrostowa Rok 2031/2032 – 41%
7.	Poziom średnich wyników sprawdzianu ósmoklasisty z języka angielskiego	OKE w Gdańsku	Rok 2019/2020 – 36% Tendencja wzrostowa Rok 2031/2032 – 44%
<b>Cel operacyjny I.2. Poprawa poziomu bezpieczeństwa na terenie Gminy</b>			
8.	Liczba obiektów wyposażonych w infrastrukturę poprawiającą poziom bezpieczeństwa	UG	Rok 2019 – 0 Tendencja wzrostowa Rok 2029 - 5
<b>Cel operacyjny I.3. Rozwój bazy i oferty sportowo-kulturalnej</b>			
9.	Liczba obiektów sportowych (sale gimnastyczne, boiska sportowe, place zabaw, siłownie plenerowe)	UG	Rok 2019 – 40 Tendencja wzrostowa Rok 2032 – 41
10.	Liczba instytucji kulturalnych	UG	Rok 2019 – 1 Tendencja wzrostowa

			Rok 2028 - 2
11.	Liczba osób, u których wzrosła aktywność społeczna dzięki realizacji programów aktywizacji społecznej	UG	Rok 2019 – 0 Tendencja wzrostowa Rok 2032 - 400
<b>Cel operacyjny I.4. Poprawa dostępności do usług zdrowotnych i społecznych</b>			
12.	Liczba świadczonych usług opiekuńczych i specjalistycznych	GOZ	Rok 2019 – 3 Tendencja wzrostowa Rok 2032 - 6
13.	Liczba osób, zagrożonych ubóstwem lub wykluczeniem społecznym, u których wzrosła aktywność społeczna	UG	Rok 2019 – 0 Tendencja wzrostowa Rok 2032 - 400
<b>Cel strategiczny II. Rozwój i modernizacja infrastruktury przestrzennej z uwzględnieniem aspektów ekologicznych</b>			
<b>Cel operacyjny II.1. Rozwój oferty turystycznej oraz poprawa stanu obiektów dziedzictwa kulturowego</b>			
14.	Liczba obiektów zagospodarowanych na funkcje turystyczne	UG	Rok 2019 – 5 Tendencja wzrostowa Rok 2032 - 12
<b>Cel operacyjny II.2. Modernizacja infrastruktury transportowej oraz rozwój ciągów pieszo-rowerowych</b>			
15.	Długość ciągów pieszo - rowerowych	UG	Rok 2020 – 11,6 km Tendencja wzrostowa Rok 2032 - 31,4 km
16.	Długość zmodernizowanych i przebudowanych dróg na terenie Gminy	UG	Rok 2020 – 0 km Tendencja wzrostowa Rok 2032 – 36,42
<b>Cel operacyjny II.3. Uporządkowanie gospodarki wodno-ściekowej</b>			
17.	Długość sieci wodociągowej na terenie Gminy	UG	Rok 2020 – 116,05 km Tendencja wzrostowa Rok 2023 – 117,57 km
18.	Długość sieci kanalizacyjnej na terenie Gminy	UG	Rok 2020 – 33,3 km Tendencja wzrostowa Rok 2028 – 42,8 km
19.	Liczba przydomowych oczyszczalni ścieków	UG	Rok 2020 – 285 szt. Tendencja wzrostowa Rok 2028 – 535 szt.
<b>Cel operacyjny II.4. Rozwój infrastruktury opartej na rozwiązaniach ekologicznych</b>			
20.	Liczba instalacji fotowoltaicznych na budynkach użyteczności publicznej i budynkach mieszkalnych	UG	Rok 2019 – 5 szt. Tendencja wzrostowa Rok 2032 – 59 szt.
21.	Liczba punktów oświetleniowych	UG	Rok 2020 – 208 szt. Tendencja wzrostowa Rok 2032 – 308 szt.
22.	Liczba przyłączy gazowych do budynków mieszkalnych i niemieszkalnych	UG	Rok 2020 – 14 szt. Tendencja wzrostowa Rok 2032 – 17 szt.
<b>Cel operacyjny II.5. Zwiększenie potencjału infrastruktury mieszkalnictwa komunalnego i socjalnego</b>			
23.	Liczba mieszkań komunalnych i socjalnych	UG	Rok 2019 – 14 szt. Tendencja wzrostowa Rok 2032 – 24 szt.
<b>Cel strategiczny III. Wsparcie rozwoju przedsiębiorczości i zatrudnienia na terenie Gminy</b>			
<b>Cel operacyjny III.1. Tworzenie warunków do rozwoju gospodarczego</b>			
24.	Liczba opracowanych Miejscowych Planów Zagospodarowania Przestrzennego	UG	Rok 2020 – 20 szt. Tendencja wzrostowa Rok 2032 – 24 szt.
25.	Liczba stworzonych dokumentów określających kierunki rozwoju gospodarczego Gminy	UG	Rok 2020 – 0 szt. Tendencja wzrostowa Rok 2032 – 2 szt.

Cel operacyjny III.2. Promocja gospodarcza gminy			
26.	Liczba podmiotów gospodarczych wpisanych do rejestru REGON	UG	Rok 2020 - 379 Tendencja wzrostowa Rok 2032 - 409

Źródło: Opracowanie własne

Sprawozdawczość z realizacji strategii oparta zostanie również o raport z realizacji poszczególnych działań, przygotowywane przez jednostki odpowiedzialne za realizację poszczególnych kierunków działań. Jednostki te zostaną poproszone o przedstawienie okresowych raportów z realizacji powierzonych działań określonych w strategii.

Monitoring prowadzony będzie w celu zapewnienia ciągłości, prawidłowości i efektywności realizacji strategii – pozwoli wykryć zagrożenia i ewentualną konieczność modyfikacji planowanych działań.

Zaplanowana jest także ewaluacja strategii – w połowie i na koniec okresu jej realizacji. Ewaluacja ma na celu podnoszenie jakości działań poprzez zwiększenie ich adekwatności, skuteczności, użyteczności, efektywności i trwałości. Na podstawie wniosków z monitoringu i ewaluacji podejmowana będą decyzje odnośnie do uzupełnień i modyfikacji dokumentu strategii.

## Rozdział IX.

### Ramy finansowe i źródła finansowania

Planując realizację działań, zarówno o charakterze inwestycyjnym, jak i społecznym, należy wziąć pod uwagę realne możliwości ich wdrożenia. Wiąże się to z koniecznością oszacowania wydatków na rozwój poszczególnych sfer gminy oraz określenia potencjalnych źródeł finansowania.

Szczególnie znacznie odgrywają środki finansowe przewidziane w ramach Regionalnego Programu Operacyjnego Województwa Kujawsko-Pomorskiego, który w obecnej perspektywie jest programem finansowanym z EFRR i z EFS. Znaczące środki dla gmin wiejskich dostępne są także z Programu Rozwoju Obszarów Wiejskich, który jest podstawowym instrumentem finansowym do przeprowadzania zmian strukturalnych i inwestycyjnych na terenach wiejskich.

Cele rozwojowe Polski, które w założeniach Umowy Partnerstwa wskazano do finansowania z funduszy unijnych 2021-2027 to:

- zwiększenie konkurencyjności gospodarki,
- ograniczenie emisji zanieczyszczeń,
- dobry stan środowiska naturalnego, zgodny z zasadą zrównoważonego rozwoju,
- wzmocnienie cyfrowego rozwoju kraju,
- przejście na gospodarkę niskoemisyjną,
- zrównoważenie systemu energetycznego,
- poprawa stabilności dostaw paliw i energii,
- dobry stan środowiska naturalnego, zgodny z zasadą zrównoważonego rozwoju,
- zwiększanie efektywności funkcjonowania instytucji państwa,
- wzmocnienie połączeń komunikacyjnych, w tym transeuropejskich,
- poprawa warunków świadczenia usług związanych z przewozem towarów i pasażerów,
- zwiększenie dostępności transportowej kraju,
- poprawa jakości kapitału ludzkiego oraz zwiększenie udziału kapitału społecznego w rozwoju społeczno-gospodarczym kraju,
- ograniczenie ubóstwa i wykluczenia społecznego,
- poprawa dostępności usług świadczonych w odpowiedzi na wyzwania demograficzne.

Kryzys wywołany pandemią koronawirusa spowodował zaplanowanie w budżecie Unii Europejskiej na lata 2021-2027 instrumentu ożywienia gospodarczego, w ramach którego wsparcie zostanie skierowane przede wszystkim na cele ochrony życia i środków utrzymania, naprawy jednolitego rynku, a także rozpoczęcia trwałej i udanej odbudowy.

Tabela 17. Ramy finansowe i źródła finansowanie działań Gminy Stolno

Lp.	Kierunki działań	Szacowana wartość działania	Źródła finansowania	Termin realizacji działania (lata)
<b>Cel strategiczny I. Aktywne, zdrowe i wykształcone społeczeństwo</b>				
<b>Cel operacyjny I.1. Wzrost poziomu nauczania w szkołach podstawowych poprzez poprawę stanu infrastruktury edukacyjnej oraz organizację zajęć dodatkowych</b>				
I.1.a.	Budowa przedszkola i żłobka w Stolnie	3.500.000,00 zł	Budżet gminy RPO Inne środki zewnętrzne	2022-2024
I.1.b.	Utworzenie oraz wyposażenie pracowni przedmiotowych w szkołach podstawowych w tym zakup monitorów interaktywnych	165.000,00 zł	Budżet gminy RPO Inne środki zewnętrzne	2022-2024
I.1.c.	Zagospodarowanie terenu przy szkole podstawowej w Robakowie w celu zapewnienia dojazdu i miejsc parkingowych dla przedszkola	50.000,00 zł	Budżet gminy RPO Inne środki zewnętrzne	2024
I.1.d.	Termomodernizacja budynku szkoły podstawowej w Robakowie	500.000,00 zł	Budżet gminy RPO Inne środki zewnętrzne	2022-2028
I.1.e.	Budowa zielonego boiska przy szkole podstawowej w Robakowie	300.000,00 zł	Budżet gminy RPO Inne środki zewnętrzne	2022-2023
I.1.f.	Organizacja zajęć dodatkowych w szkołach podstawowych (wyrównawcze, rozwijające, rewalidacyjne) oraz zapewnienie dowozu dzieci celem umożliwienia im uczestnictwa w tych zajęciach	63.000,00 zł na rok	Budżet gminy RPO Inne środki zewnętrzne	2022 - 2032
<b>Cel operacyjny I.2. Poprawa poziomu bezpieczeństwa na terenie Gminy</b>				
I.2.a.	Wymiana monitoringu na budynkach szkół podstawowych	21.000	Budżet gminy RPO Inne środki zewnętrzne	2022-2023
I.2.b.	Zakup samochodów dla Ochotniczych Straży Pożarnych	1 000 000	Budżet gminy RPO Inne środki zewnętrzne	2026-2029
<b>Cel operacyjny I.3. Rozwój bazy i oferty sportowo-kulturalnej</b>				
I.3.a.	Rozbudowa małej infrastruktury w sołectwach w tym modernizacja i wymiana starych elementów na nowe	20.000,00 zł (corocznie) 200.000,00 zł	PROW / Środki woj. Kujawsko-pomorskiego/ środki własne w tym	2022- 2032

			fundusz sołecki/ Inne środki zewnętrzne	
I.3.b.	Przebudowa boiska sportowego w Cepnie	500.000,00 zł Cepno (teren wymaga wyłączenia gruntów z produkcji rolnej)	RPO / PROW / środki własne / środki z budżetu Państwa / Inne środki zewnętrzne	2025-2032
I.3.c.	Przebudowa boiska sportowego w Wabczu	1.500.000,00 zł	RPO / PROW / środki własne / środki z budżetu Państwa / Inne środki zewnętrzne	2022-2025
I.3.d.	Budowa Centrum Kultury w Stolnie (w tym dom kultury, biblioteka, świetlica wiejska)	3.000.000,00 zł	RPO / PROW / środki własne / Inne środki zewnętrzne	2023-2028
I.3.e.	Rozbudowa świetlicy wiejskiej w Trzebiełuchu	200.000,00 zł	RPO / PROW / środki własne / Inne środki zewnętrzne	2022-2024
I.3.f.	Rozbudowa świetlicy wiejskiej w Grubnie	600.000,00 zł	RPO / PROW / środki własne / Inne środki zewnętrzne	2023-2028
I.3.g.	Budowa boiska w Trzebiełuchu	20.000,00 zł	RPO / PROW / środki własne / Inne środki zewnętrzne	2022-2032
I.3.h.	Modernizacja boiska w Sarnowie	20.000,00 zł	RPO / PROW / środki własne / Inne środki zewnętrzne	2022-2032
I.3.i.	Modernizacja boiska w Pilewicach	20.000,00 zł	RPO / PROW / środki własne / Inne środki zewnętrzne	2022-2032
I.3.j.	Realizacja programów aktywizacji społecznej mieszkańców na bazie infrastruktury społecznej, kulturalnej i sportowej	1.000.000,00 zł	Budżet gminy RPO Inne środki zewnętrzne	2022-2032
<b>Cel operacyjny I.4. Poprawa dostępności do usług zdrowotnych i społecznych</b>				
I.4.a.	Stworzenie Centrum Integracyjno – Rehabilitacyjnego w budynku po byłej szkole w Wabczu (m. in. Dzienny Dom Pobytu lub Klub Seniora)	2.000.000,00 zł	RPO / PROW / środki własne / Inne środki zewnętrzne	2023-2032

I.4.b.	Rozbudowa ośrodka zdrowia w Stolnie	2.000.000,00 zł	RPO / PROW / środki własne / Inne środki zewnętrzne	2023-2032
I.4.c.	Rozwój oferty usług społecznych dla osób zagrożonych wykluczeniem społecznym, ze szczególnym uwzględnieniem seniorów	1.000.000,00 zł	Budżet gminy RPO Inne środki zewnętrzne	2022-2032
<b>Cel strategiczny II. Rozwój i modernizacja infrastruktury przestrzennej z uwzględnieniem aspektów ekologicznych</b>				
<b>Cel operacyjny II.1. Rozwój oferty turystycznej oraz poprawa stanu obiektów dziedzictwa kulturowego</b>				
II.1.a	Budowa szlaków turystycznych na terenie Gminy Stolno (w tym oznakowanie i wytyczenie w terenie)	3.000.000,00 zł	Środki własne, z budżetu państwa, unijne, inne środki zewnętrzne	2022-2032
II.1.b	Utworzenie punktu edukacyjno-ekologicznego przy jeziorze w Małym Czystem	50.000,00 zł	Środki własne/unijne/z budżetu państwa/ Inne środki zewnętrzne	2022-2032
II.1.c	Zagospodarowanie obiektów pomilitarnych na funkcje turystyczne	1.000.000,00 zł	Środki własne właścicieli/środki zewnętrzne	2022-2032
II.1.d	Remont i konserwacja dworu w Klęczkowie	150.000,00 zł	środki własne / inne	2022-2032
II.1.e	Zagospodarowanie i odnowa miejsc Pamięci Narodowej (w tym oznakowanie)	5.000,00 zł (corocznie ) 50.000,00 zł	Środki własne / dotacja wojewody / Inne środki zewnętrzne	2022-2032
<b>Cel operacyjny II.2. Modernizacja infrastruktury transportowej oraz rozwój ciągów pieszo-rowerowych</b>				
II.2.a	Stworzenie ciągu pieszego i pieszo-rowerowego wzdłuż drogi krajowej 55 na odcinku Stolno-Grudziądz	30.000.000,00 zł	RPO / PROW / środki własne / Inne środki zewnętrzne	2022-2032
II.2.b	Rozbudowa ścieżki pieszo-rowerowej przy drodze wojewódzkiej 543 (na dojeździe do Szkoły w Robakowie)	9.000.000,00 zł	RPO / PROW / środki własne / Inne środki zewnętrzne	2022-2032
II.2.c	Modernizacja, budowa i przebudowa dróg gminnych na obszarze Gminy Stolno	10.000.000,00 zł	RPO / PROW / środki własne / Inne środki zewnętrzne	2022-2032
II.2.d	Poszerzenie drogi nr 060201C - Grubno - Rybieniec	2.000.000,00 zł	RPO / PROW / środki własne / Inne środki zewnętrzne	2022-2032
II.2.e	Przebudowa drogi nr 060209C - Małe Czyste - gr. gminy - Kijewo Król.	3.000.000,00 zł	RPO / PROW / środki własne / Inne środki zewnętrzne	2022-2032

II.2.f	Wykonanie nowej nawierzchni drogi nr 060212C - Małe Czyste - Grubno	1.000.000,00 zł	RPO / PROW / środki własne / Inne środki zewnętrzne	2022-2032
II.2.g	Przebudowa drogi nr 060213C - Małe Czyste – Nałęcz	1.000.000,00 zł	RPO / PROW / środki własne / Inne środki zewnętrzne	2022-2032
II.2.h	Przebudowa drogi nr 060217C - Wielkie Czyste - gr. gminy - Jeleniec	1.500.000,00 zł	RPO / PROW / środki własne / Inne środki zewnętrzne	2022-2032
II.2.i	Przebudowa drogi nr 060218C - Rybieniec - gr. gminy - Klamry	1.000.000,00 zł	RPO / PROW / środki własne / Inne środki zewnętrzne	2022-2032
II.2.j	Przebudowa drogi nr 060220C - Rybieniec do drogi 060218C	1.500.000,00 zł	RPO / PROW / środki własne / Inne środki zewnętrzne	2022-2032
II.2.k	Przebudowa drogi nr 060221C - Stolno od drogi 55 - gr. gminy - Wierzbowo na odcinku Kobyły - Wierzbowo	1.500.000,00 zł	RPO / PROW / środki własne / Inne środki zewnętrzne	2022-2032
II.2.l	Przebudowa drogi nr 060224C - Stolno - Zakrzewo	2.000.000,00 zł	RPO / PROW / środki własne / Inne środki zewnętrzne	2022-2032
II.2.ł	Przebudowa drogi nr 060225C - Stolno PKP - Zakrzewo	2.000.000,00 zł	RPO / PROW / środki własne / Inne środki zewnętrzne	2022-2032
II.2.m	Przebudowa drogi nr 060226C - Cepno - tor kolejowy - Cepno	1.000.000,00 zł	RPO / PROW / środki własne / Inne środki zewnętrzne	2022-2032
II.2.n	Przebudowa drogi nr 060235C - Paparzyn do drogi 543 - gr. gminy - Linowiec	2.000.000,00 zł	RPO / PROW / środki własne / Inne środki zewnętrzne	2022-2032
II.2.o	Wykonanie nowej nawierzchni drogi nr 060236C - Paparzyn - Robakowo	1.000.000,00 zł	RPO / PROW / środki własne / Inne środki zewnętrzne	2022-2032
II.2.p	Poszerzenie drogi nr 060239C - Trzebiełuch - Zalesie - gr. gminy	2.000.000,00 zł	RPO / PROW / środki własne / Inne środki zewnętrzne	2022-2032
II.2.r	Przebudowa drogi nr 060247C - Gorzuchowo - Krajęcín	1.500.000,00 zł	RPO / PROW / środki własne / Inne środki zewnętrzne	2022-2032



II.2.s	Przebudowa drogi nr 060248C - Gorzuchowo - Malankowo	1.500.000,00 zł	RPO / PROW / środki własne / Inne środki zewnętrzne	2022-2032
II.2.t	Przebudowa drogi wewnętrznej - Droga do oczyszczalni ścieków Stolno dz. 166/3	1.000.000,00 zł	RPO / PROW / środki własne / Inne środki zewnętrzne	2022-2032
II.2.u	Przebudowa drogi wewnętrznej – Cepno - Tytlewo	1.000.000,00 zł	RPO / PROW / środki własne / Inne środki zewnętrzne	2022-2032
<b>Cel operacyjny II.3. Uporządkowanie gospodarki wodno-ściekowej</b>				
II.3.a	Wymiana sieci wodociągowej w Gorzuchowie na odcinku 180 m	70.000,00 zł	RPO / PROW / środki własne / Inne środki zewnętrzne	2022
II.3.b	Remont ujęcia wody w Trzebieluchu	1.200.000,00 zł	RPO / PROW / środki własne / Inne środki zewnętrzne	2022-25
II.3.c	Budowa sieci wodno – kanalizacyjnej w miejscowości Stolno	2.000.000,00 zł	RPO / PROW / środki własne / Inne środki zewnętrzne	2022
II.3.d	Utworzenie sieci kanalizacyjnej na odcinku Stolno-Wabcz	5.000.000,00 zł	RPO / PROW / środki własne / Inne środki zewnętrzne	2025-27
II.3.e	Podłączenie terenu działek przeznaczonych pod osiedla w Stolnie do sieci wodno-kanalizacyjnej	2.000.000,00 zł	RPO / PROW / środki własne / Inne środki zewnętrzne	2022-23
II.3.f	Budowa sieci wodociągowej dla nowopowstałych działek budowlanych w Paparzynie	60.000,00 zł	RPO / PROW / środki własne / Inne środki zewnętrzne	2022-2023
II.3.g	Modernizacja i rozbudowa oczyszczalni ścieków w Stolnie	5.200.000,00 zł	RPO / PROW / środki własne / Inne środki zewnętrzne	2023-28
II.3.h	Utworzenie zbiorników retencyjnych w hydroforni w Czystem	200.000,00 zł	RPO / PROW / środki własne / Inne środki zewnętrzne	2025
II.3.i	Budowa sieci kanalizacyjnej na odcinku Cepno - Wichorze	500.000,00 zł	RPO / PROW / środki własne / Inne środki zewnętrzne	2025-2026
II.3.j	Kontynuacja działań związanych z tworzeniem przydomowych oczyszczalni ścieków na terenie Gminy Stolno	200.000,00 zł	RPO / PROW / środki własne / Inne środki zewnętrzne	2025-2028

II.3.k	Renowacja hydroforni i stacji uzdatniania wody w Grubnie	1.800.000,00 zł	RPO / PROW / środki własne / środki z budżetu Państwa / RPO / PROW / środki własne / Inne środki zewnętrzne	2022
II.3.l	Budowa kanalizacji na Starym Cepnie	1.000.000,00 zł	RPO / PROW / środki własne / środki z budżetu Państwa / RPO / PROW / środki własne / Inne środki zewnętrzne	2025-2028
<b>Cel operacyjny II.4. Rozwój infrastruktury opartej na rozwiązaniach ekologicznych</b>				
II.4.a	Budowa instalacji fotowoltaicznych na budynkach użyteczności publicznej	1.500.000,00 zł	Środki własne/ PROW/ RPO / inne środki zewnętrzne	2022-2032
II.4.b	Budowa instalacji fotowoltaicznych na budynkach mieszkalnych	3.000.000,00 zł	Środki własne/ PROW/ RPO / inne środki zewnętrzne	2022-2032
II.4.c	Budowa, modernizacja, rozbudowa i przebudowa oświetlenia ulicznego w centrach wsi oraz na przystankach autobusowych, placach, boiskach	2.000.000,00 zł	Środki własne/ PROW/ RPO / inne środki zewnętrzne	2022-2032
II.4.d	Podłączenie budynków gminnych w Stolnie do sieci gazowej	800.000,00 zł (wraz z modernizacją kotłowni)	Środki własne/ PROW/ RPO/ inne środki zewnętrzne	2022-2032
II.4.e	Termomodernizacja budynku Urzędu Gminy Stolno, w tym przełożenie dachu, odnowienie elewacji, odnowienie podłóg wewnętrznych	2.000.000,00 zł	Środki własne/ PROW/ RPO/ inne środki zewnętrzne	2022-2032
<b>Cel operacyjny II.5. Zwiększenie potencjału infrastruktury mieszkalnictwa komunalnego i socjalnego</b>				
II.5.a	Budowa nowych mieszkań komunalnych i socjalnych w Cepnie	3.500.000,00 zł	Środki własne przy udziale dotacji zewnętrznych	2022-2032
<b>Cel strategiczny III. Wsparcie rozwoju przedsiębiorczości i zatrudnienia na terenie Gminy</b>				
<b>Cel operacyjny III.1. Tworzenie warunków do rozwoju gospodarczego</b>				
III.1.a.	Opracowanie Planów Zagospodarowania Przestrzennego celem wyznaczenia m. in. terenów na których będzie można prowadzić działalność gospodarczą	200.000,00 zł	Środki własne / inne środki zewnętrzne	2022-2032
III.1.b.	Stworzenie Gminnego Programu Rozwoju Przedsiębiorczości	30.000,00 zł	Środki własne / inne środki zewnętrzne	2022-2032

III.1.c.	Stworzenie bazy terenów możliwych do wykorzystania w celu prowadzenia działalności gospodarczej	30.000,00 zł	Środki własne / inne środki zewnętrzne	2022-2032
III.1.d.	Aktywizacja społeczno – zawodowa osób zagrożonych wykluczeniem społecznym w tym osób bezrobotnych	300.000,00 zł	Środki własne / inne środki zewnętrzne	2022-2032
<b>Cel operacyjny III.2. Promocja gospodarcza gminy</b>				
III.2.a.	Kampanie informacyjno – promocyjne oraz organizacja forów gospodarczych i szkoleń w zakresie podejmowania działalności gospodarczej	100.000,00 zł	Środki własne / inne środki zewnętrzne	2022-2032

Źródło: Opracowanie własne

## Załączniki

Załącznik nr 1 – Diagnoza sytuacji społecznej, gospodarczej i przestrzennej Gminy Stolno na potrzeby opracowania Strategii Rozwoju Gminy Stolno na lata 2022-2032

Załącznik nr 2 – Raport z ankiety na temat uwarunkowań oraz potrzeb rozwojowych Gminy Stolno